

2024

Normas de pesca de Michigan

Las normas están vigentes desde el 1 de abril de 2024 hasta el 31 de marzo de 2025



Obtenga la versión digital en Michigan.gov/DNRRegs

NORMAS DE PESCA DE MICHIGAN PARA 2024

- CONTENIDOS -

Anfibios y reptiles.....	22
Información sobre acoso de pescadores.....	33
Derechos de los pescadores en arroyos públicos.....	33
Plantas y animales acuáticos invasivos.....	68-69
Información de registro de botes.....	70
Normas de pesca con arco y arpón.....	16-17
Especies comunes de peces.....	36-39
Centros de Atención al Cliente.....	73
Definiciones y términos.....	8-9
Descripción de las aguas continentales.....	7
Consumo seguro de pescado.....	32
Excepciones a las normas generales por condado.....	28-31
Cuadro de temporadas de pesca.....	4
Información de torneos de pesca.....	70
Normas generales de pesca.....	12-14
Normas generales de redes.....	23
Pesca comercial y redes de investigación de los G.....	19
Truchas y salmones de los GL.....	18-21
Chozas para pesca en hielo.....	70
NORMAS SOBRE TRUCHAS Y SALMONES CONTINENTALES.....	42-65
Lista de lagos y arroyos en el condado.....	48-65
Arroyos con restricción de equipos.....	44-46
Normas sobre truchas y salmones en lagos continentales.....	42
Normas de arroyos continentales de truchas y salmones.....	43
Normas sobre esturiones de lago.....	15
Métodos legales de pesca.....	10
Información y requisitos de licencia.....	2 and 6
Cambios importantes en las normas.....	3
Peces marcados y etiquetados.....	3
Información sobre pescadores maestros registros estatales.....	34-35
Lagos limítrofes entre Michigan e Indiana.....	26
Aguas limítrofes entre Michigan y Wisconsin.....	24-25
Pesca para nativos americanos.....	7
Parásitos y enfermedades de los peces.....	71
Dispositivos de flotación personal.....	33
Derecho de paso en vías férreas.....	33
Mortalidad de peces de temporada.....	71
Normas especiales para lucio europeo y muskallonga americano.....	13-14
Área de vida silvestre de Sylvania.....	26
Actividades ilegales.....	11
Normas sobre virus de septicemia hemorrágica viral en todo el estado.....	27

El Departamento de Recursos Naturales de Michigan se compromete a la conservación, protección, administración, uso y goce de los recursos naturales y culturales del estado para las generaciones actuales y futuras.

...

La Comisión de Recursos Naturales de Michigan (NRC, por sus siglas en inglés) es una entidad pública con siete miembros quienes son designados por el gobernador y están sujetos a las disposiciones y al consentimiento del Senado. El NRC supervisa la gestión de la pesca y la vida silvestre en el estado de Michigan. La comisión organiza reuniones públicas mensuales en lugares en todo Michigan. Se anima a los ciudadanos a participar de forma activa en estos foros públicos. Para obtener más información, visite Michigan.gov/NRC.

...

¿Tiene una foto que cree que se vería bien en la tapa de las próximas normas de pesca de Michigan?

Buscamos fotografías que se enfoquen en lugares para pescar, en vez de personas o especies de peces. Las fotografías deberían tener orientación de retrato. Si tiene una, envíela a: DNR-Fisheries@Michigan.gov.

Hay una lista completa de las normas y descripciones legales en: Michigan.gov/DNR

El estado de Michigan permite la publicidad apropiada en sus normas anuales para reducir los costos de impresión. Muchos estados han adoptado estrategias similares. La publicidad promocional no constituye un apoyo por parte del Departamento de Recursos Naturales de Michigan.

El Departamento de Recursos Naturales de Michigan proporciona oportunidades equitativas de empleo y acceso a los recursos naturales de Michigan. Tanto las leyes estatales como las federales prohíben la discriminación con motivo de la raza, el color, la nacionalidad, la religión, la discapacidad, la edad, el sexo, la altura, el peso o el estado civil según las Leyes de Derechos Civiles de 1964 con sus enmiendas (MI PA 453 y MI PA 220, Título V de la Ley de Rehabilitación de 1973 con sus enmiendas, y la Ley de Estadounidenses con Discapacidades). Si cree que se lo ha discriminado en cualquiera de los programas, actividades o establecimientos, o si desea recibir información adicional, escriba a: Human Resources, Michigan Department of Natural Resources, P.O. Box 30028, Lansing, MI 48909-7528 o a Michigan Department of Civil Rights, Cadillac Place, Suite 3-600, 3054 W. Grand Blvd., Detroit, MI 48202 o Division of Federal Assistance, U.S. Fish and Wildlife Service, 4401 North Fairfax Drive, Mail Stop MBSP4020, Arlington, VA 22203.

Esta publicación se encuentra disponible en formatos alternativos según se la solicite.

Cómo utilizar esta publicación:

1. Decida qué especies quiere pescar, en qué aguas (Grandes Lagos, lagos continentales, ríos o arroyos) y en qué condado.
2. Para pescar algo diferente de las truchas, consulte las "Normas generales de pesca" en la página 12.
3. Puede encontrar las normas sobre truchas y salmones continentales a partir de la página 42. También es útil consultar los mapas en línea (Michigan.gov/Fishing).
4. Asegúrese de consultar las "Excepciones de las normas generales de pesca por condado" para ver normas especiales (a partir de la página 28).
5. Asegúrese de leer las secciones de "Métodos legales de pesca", las "Actividades ilegales" y las "Definiciones y términos".
6. Finalmente, asegúrese de revisar la Tabla de Contenidos para ver otras oportunidades e información importante.

Y no olvide comprar una licencia de pesca en Michigan.gov/DNRLicenses



CLEAN.DRAIN.DRY.



CLEAN

- ✓ Boats, trailers, and gear
- ✓ Remove all weeds, mud, and hitchhiking contaminants from axles, wheels, undercarriage, motor, prop, nets, and gear before leaving boat landing



DRAIN

- ✓ Water from boat, bilge, motor, and live well
- ✓ Remove drain plug and open all water draining devices
- ✓ Trash unused bait



DRY

- ✓ Everything at least five days before going to other waters
- ✓ (Or) Decontaminate with high pressure water (120°F or warmer)

STOP INVASIVE SPECIES! LEARN MORE AT CLEANDRAINDRY.ORG









Tipos y tarifas de licencias

Compre su licencia de pesca (y más) en línea en Michigan.gov/DNRLicenses.

Todas las licencias de pesca sirven para todas las especies que se permite pescar según indica la Guía de pesca. **Se incluye un cargo extra de \$1 en las licencias de pesca anuales para residentes, anuales para no residentes y anuales para personas mayores, así como el combo de licencias de caza y pesca, según se indica con el asterisco (*).** Las ganancias generadas con estos fondos se utilizarán para educar al público sobre los beneficios de cazar, pescar y atrapar en Michigan, y el impacto de estas actividades en la conservación, preservación y administración de los recursos naturales del estado de acuerdo con el estatuto. **Conozca más en Michigan.gov/DNR.**

Tipo de ítem	Tarifa
Tarjeta deportiva DNR	\$1
Licencias de pesca para todas las especies	
Anual para residentes	\$26*
Anual para no residentes	\$76*
Anual para adultos mayores (Residentes mayores de 65 años o residentes ciegos legales; vea la página 6)	\$11*
Pesca diaria (Residentes o no residentes) Esta licencia es válida por 24 horas y puede comprarse según sea necesario	\$10/día
Pesca con arpón (Residentes o no residentes) Necesario para la actividad descrita en la pág. 16. Se requieren informes.	Gratuita (puede ser necesaria una tarjeta deportiva DNR. Vea la pág. 6)
Jóvenes voluntarios (Menores de 16 años)	\$2*
Combo de licencias de caza y pesca (básica, pesca anual, 2 ciervos)	
Residente de caza y pesca	\$76*
Residente mayor de caza y pesca	\$43*
No residente de caza y pesca	\$266*

Las tarifas de licencia de pesca quedan exentas para los residentes de Michigan veteranos con un 100% de discapacidad o servicio militar activo (vea pág. 6).

¿Quién necesita una licencia de pesca de Michigan?

Es necesaria una licencia al pescar peces, anfibios, crustáceos y reptiles en aguas públicas del estado. Si tiene más de 17 años de edad y pesca en Michigan, debe comprar una licencia de pesca. Si tiene menos de 17 años, puede pescar sin licencia, pero debe respetar todas las normas y regulaciones de pesca. Si cumple 17 años en algún momento durante la temporada actual (del 1 de abril al 31 de marzo), deberá comprar una licencia.

Nota: la licencia de pesca joven es voluntaria y no es necesaria para menores de 16 años (Vea pág. 9).

¿A dónde se destinan las ganancias de las licencias de pesca?

Para obtener información sobre dónde se utilizan los fondos de las licencias de pesca, vea la pág. 72.

Cualquier adulto que brinda asistencia de forma activa a un menor debe tener licencia de pesca. Sin embargo, los adultos sin licencia de pesca pueden hacer lo siguiente:

- Ayudar a pescar con red o las manos
- Ayudar a quitar el anzuelo de un pez
- Preparar una caña de pescar con el equipo apropiado
- Poner la carnada en el anzuelo
- Arreglar enredos o enganches
- Tirar la línea para pescadores jóvenes; sin embargo debe recordar que los pescadores jóvenes deben ser participantes activos mientras que los adultos solo ayudan

¿Dónde puede comprar una licencia de pesca en Michigan (para reemplazar la perdida)?

Opción 1: En línea en Michigan.gov/DNRLicenses

Opción 2: En la aplicación DNR Hunt Fish de Michigan

Opción 3: A través de un agente de licencia (encuentre la lista en Michigan.gov/DNRLicenseAgents)

Opción 4: En un centro de servicio al cliente de DNR (encuentre la lista de los más cercanos en la pág. 73)

¿Necesita ayuda? ¿Tiene problemas para comprar su licencia en línea? Llame al centro de ayuda de venta de licencias de DNR: 517-284-6057

Las normas nuevas aparecen en texto rojo en todas las normas.

Aclaración: Siempre llame al 888-367-7060 o consulte en línea en Michigan.gov/Fishing para ver la información más reciente sobre normas.

Arroyos continentales- cambios sobre truchas arcoíris (cabeza de acero)

Varios tipos 3 y 4, tiene un límite de posesión diario reducido durante todo el año de (1) trucha arcoíris de 20" o más. (Vea págs. 42-65).

Grandes lagos y aguas que conectan los grandes lagos - Truchas y truchas lacustres

Se ha combinado el límite de posesión diario entre las dos especies (vea pág. 21).

Unidad de administración de las truchas del lago Huron MH-1

El límite de posesión diario combinado para las truchas y truchas lacustres (total combinado) se ha incrementado de 2 a 3 en MH-1 (vea pág. 21).

Atención capitanes de chárter náuticos y guías de pesca deportiva continental

A partir del 1 de marzo de 2024, los guías de pesca deportiva continental deberán adquirir una licencia válida de 3 años. Además, los guías de pesca deportiva continental con licencia deberán presentar mensualmente informes de actividad de pesca al Departamento de Recursos Naturales. Para obtener más información, visite Michigan.gov/Fishing.

INFORME TODA LA CAZA ILEGAL (LLAME O ENVÍE UN MENSAJE DE TEXTO):
800-292-7800

NOTIFICACIÓN: Este folleto no es una notificación legal ni una recopilación completa de las normas y leyes de pesca. Es una guía condensada de problemas para la comodidad de los pescadores. Puede obtener copias de las normas de Michigan en Michigan.gov/DNR.



Peces marcados y etiquetados

Al evaluar la cantidad de peces, DNR y los socios de recursos naturales a menudo marcan los peces con una etiqueta visible o ganchos en las aletas. Si pesca un pez marcado, visite el sitio web Michigan.gov/EyesInTheField. Allí podrá informar datos sobre su pez marcado como: especie, largo, peso, sexo, tipo de marca, número de etiqueta (si corresponde), y la fecha y ubicación donde lo pescó. Algunas etiquetas tienen una compensación monetaria asociada por su regreso. Los pescadores que atrapen un pez con etiqueta con recompensa deberían informar la etiqueta en Michigan.gov/EyesInTheField, y además seguir cualquier instrucción específica en la etiqueta (por ejemplo, el número de contacto, la dirección y la extracción de la etiqueta interna). No retire ninguna etiqueta de los esturiones de lago.

Muchas truchas o salmones de los Grandes Lagos tienen marcas con una etiqueta microscópica programada implantada en el hocico (parte de la cabeza desde detrás de los ojos) del pez. El pez con esas etiquetas puede identificarse por la ausencia de la aleta adiposa. Si pesca y retiene una trucha o salmón SOLO sin su aleta adiposa, ese pez puede tener esa etiqueta. Registre la especie, el largo, el peso, el sexo y la fecha y ubicación de pesca; congele solo el hocico y llévalo a la ubicación de entrega más cercana. Puede encontrar las ubicaciones de entrega en Michigan.gov/TaggedFish, junto con información sobre la mayoría de los estudios sobre peces de MDNR.



Temporadas de pesca 2024

Esta tabla proporciona fechas y temporadas de pesca general con anzuelo para las especies mencionadas. Hay muchas otras normas de pesca asociadas con estas especies y temporadas. Consulte el resto de las Normas de pesca de Michigan para ver normas con respecto a los límites de tamaño, límites de posesión y otras restricciones.

Especies	Fechas de temporada											
	Abril	Mayo	Junio	Julio	Ago.	Sep.	Oct.	Nov.	Dec.	Enero	Feb.	Marzo
Róbalo de boca grande y pequeña Pesca y liberación inmediata en todo tipo de agua (excepto según se menciona a continuación)	Abierto todo el año											
Temporada de posesión en todo tipo de aguas, incluyendo los Grandes Lagos (excepto según se menciona a continuación)	25 de mayo - 31 de diciembre											
Temporada de posesión en el lago St. Clair y los ríos en St. Clair y Detroit	15 de junio - 31 de diciembre											
Muskallonga americano												
Pesca y liberación inmediata en todo tipo de aguas	Abierto todo el año											
Temporada de posesión en todos los Grandes Lagos y las aguas continentales y el río St. Marys (excepto lo que se indica a continuación)	1 de junio - 15 de marzo											
Temporada de posesión en el lago St. Clair y los ríos en St. Clair y Detroit	1 de junio - 31 de diciembre											
Lucio europeo y lucio perca												
Temporada de posesión en los Grandes Lagos de la Península Inferior, los lagos St. Clair y los ríos St. Clair y Detroit	Abierto todo el año											
Temporada de posesión en las aguas continentales de la Península Inferior	27 de abril - 15 de marzo											
Temporada de posesión en los Grandes Lagos de la Península Superior, las aguas continentales y el río St. Marys	15 de mayo - 15 de marzo											
Salmón y trucha												
Grandes Lagos, lago St. Clair, río St. Marys, aire y ríos Detroit y St. Clair (Continental) Arroyos tipo 3 y 4 y lagos tipo B, C, E y F	Abierto todo el año (vea la información de Grandes Lagos, y truchas y truchas lacustres a continuación)											
Temporada de posesión y pesca (continental) en arroyos de tipo 1 y 2	27 de abril - 30 de septiembre											
Temporada de posesión y pesca (continental) en lagos de tipo A y D	27 de abril - 31 de octubre											
Arroyos con equipo restringido	Vea las páginas 44-46 para obtener información sobre las temporadas en estos arroyos.											
Bagre de canal, bagre de cabeza plana, cisco, bacalao de lago, bacalao redondo, esmerlano, pez luna, róbalo blanco, perca amarilla y otras especies												
Todas las aguas abiertas a la pesca	Abierto todo el año											
Great Lakes Lake Trout & Splake - Vea el mapa y la tabla 4 en las páginas 20 y 21	Páginas 12-14											
Esturión de lago - Vea la tabla 2 en la página 15	Páginas 18-21											
	Páginas 42-65											
	Páginas 42-65											
	Páginas 42-65											

5¢

71

JAY'S

MICHIGAN

SPORTING GOODS

TRUST THE TRADITION

In 1971 Jay Poet founded Jay's Sporting Goods in Clare, MI. Now, more than 50 years later, we have grown to be Michigan's largest family owned outdoor superstore. With 2 locations, Clare and Gaylord we have only become more efficient in serving our customers.



Jay Poet

FISHING STARTS HERE

It's no secret that fishing is a true staple to the Michigan outdoorsman's lifestyle. Jay's is here to provide the gear and the knowledge to each and every one of our customers. From fishing trout in northern creeks to trolling walleye in the vastness of Saginaw Bay and everything in between, Jay's has you covered.

CONTACT US:

Clare

989-386-3475
8800 S. Clare ave.
Clare, MI, 48617

Gaylord

989-705-1339
1151 S. Otsego ave.
Gaylord, MI, 49735

www.JaysSportingGoods.com



Requisitos y disposiciones especiales de pesca:

- Debe comprar una licencia si tiene más de 17 años o más.
- Si tiene menos de 17 años, puede pescar sin licencia, pero debe respetar todas las normas y regulaciones de pesca.
- Al pescar, debe llevar su licencia e identificación que utilizó para comprar la licencia y mostrar ambas cuando se lo solicite un funcionario de conservación de Michigan, un funcionario de conservación tribal u otro funcionario de las fuerzas de seguridad.
- El Departamento de Recursos Naturales de Michigan tiene una licencia electrónica que permite que una persona muestre una copia de la licencia de pesca utilizando un teléfono inteligente o un dispositivo similar.
- Su licencia de pesca anual es válida desde el 1 de marzo de un año hasta el 31 de marzo del siguiente.

Para comprar una licencia de pesca debe tener:

- Una licencia de conducir válida de Michigan; o
 - Una tarjeta de identificación válida de Michigan (emitida por la Secretaría de Estado); o
 - Una licencia de conducir válida de su estado de residencia; o
 - Una tarjeta deportiva de DNR (emitida por los emisores de licencias). Si la información en su tarjeta deportiva de DNR de un año anterior todavía tiene información precisa, puede continuar utilizándola.
- ACLARACIÓN:** Al comprar una tarjeta deportiva de DNR se le pedirá que proporcione dos pruebas de residencia en Michigan.

Para calificar para una licencia de pesca para residentes, debe:

- Ser una persona que reside en un hogar o domicilio permanente dentro de los límites de este estado con la intención de permanecer aquí, o
- Ser un estudiante a tiempo completo en una institución de educación superior o universidad de Michigan y residir en Michigan, o
- Servir a tiempo completo en las fuerzas armadas de Estados Unidos y estar oficialmente apostado en Michigan o mantener residencia en Michigan.

La propiedad de tierra en Michigan por sí sola no es una calificación para obtener una licencia para residentes.

Otras disposiciones especiales:

Personal militar de EE. UU.: Las tarifas de licencia de pesca están exentas para el personal militar a tiempo completo, federal o en servicio activo que haya

mantenido el estado de residente. La persona debe presentar una identificación militar, papeles de licencia, papeles de asignación, órdenes militares u otras pruebas de verificación de que es un miembro activo de las fuerzas militares, junto con una licencia de conducir válida o tarjeta de registro de votante. Esta licencia, disponible en los centros de servicio al cliente de DNR (vea p. 73) y en los vendedores de licencias en todo el estado, es válida durante el año de licencia. Los miembros de las fuerzas militares que reciben una licencia gratuita deben presentar la licencia, junto con pruebas de su estado militar, si se lo solicita un funcionario de conservación. **ACLARACIÓN:** El personal militar no residente en servicio activo que esté apostado en Michigan califican para las tarifas para residentes de Michigan.

Los veteranos con discapacidades en Michigan: Un veterano residente con una discapacidad es elegible para obtener una licencia de pesca que no requiere una solicitud por separado y sin cargo si cumple con alguna de las siguientes condiciones: el Departamento de Asuntos Veteranos de EE. UU. ha determinado que la persona tiene una discapacidad permanente o total como consecuencia del servicio militar y tiene derecho a recibir beneficios de veteranos a una tasa del 100%, para una discapacidad diferente de la ceguera o el Departamento de Asuntos Veteranos de EE. UU. ha determinado que la persona no puede tener empleo individual.


Residentes ciegos: Un residente que se declare legalmente ciego es elegible para comprar una licencia de pesca para adultos mayores.

Personas con discapacidades de desarrollo o residentes de un hogar para ancianos (con licencia según el Código de Salud Pública): Una persona con discapacidad del desarrollo o un residente de un hogar para ancianos con licencia según el Código de Salud Pública puede obtener un permiso del DNR para pescar sin licencia si la persona con discapacidad del desarrollo o el residente de un hogar para ancianos con licencia es un miembro de un grupo acompañado por 1 o más adultos que tenga una licencia válida para pescar. Hay

¡Renovación automática!

Cuando compra su licencia de pesca de Michigan en línea, ¡puede elegir renovarla automáticamente el próximo año!

Visite Michigan.gov/DNR y asegúrese de activar la renovación automática cuando vea el botón al salir.



permisos disponibles en los Centros de Servicio al Cliente de DNR (vea la pág. 73).

Descripción de las aguas continentales

Las aguas continentales son todas las que se encuentran en la jurisdicción del estado excepto los Grandes Lagos, y las bahías y cursos de agua conectados. Los cursos de agua conectados entre el lago Superior y el lago Huron incluyen la parte del río St. Marys ubicado dentro del estado. Los cursos de agua conectados del lago Huron y el lago Erie incluyen el río St. Clair (comienza en Fort Gratiot Light), el lago St. Clair y el río Detroit (a partir de la línea imaginaria que se extiende hacia el sur de Windmill Point Light, el condado de Wayne y que termina en la línea imaginaria de este a oeste a través del punto más al sur de Celeron Island). Las aguas continentales incluyen todos los lagos, arroyos y afluentes de los Grandes Lagos.

Temporadas cerradas (cierres por desovación)

Michigan prohíbe la pesca de varias especies en ciertos momentos del año. Estos cierres estacionales suelen coincidir con los periodos de desovación y a menudo se denominan cierres por desovación. Muchos pescadores y administradores suelen pensar que estas normas proporcionan protección específica para los peces que desovan y, en general, el cronograma y la duración de las

temporadas cerradas se relacionan con el cronograma y duración de las temporadas de desovación. Estos cierres se determinan según el lago o el arroyo en la lista del condado (vea las págs. 12-14, 28-31 y 48-65). Los lagos y arroyos se encuentran cerrado para todo tipo de pesca durante el periodo indicado.

Pesca para nativos americanos en aguas continentales

Los tratados federales existentes entre el gobierno de los Estados Unidos y las tribus que residen en Michigan. Aunque todo el Estado de Michigan está cubierto por los tratados, solo dos áreas de tratados actualmente incluyen la pesca de los gobiernos tribales. El Tratado de Washington, firmado en 1836, cubre el este de la Península superior y el norte de la Península inferior de Michigan. El Tratado de La Pointe, firmado en 1942, cubre el oeste de la Península superior y las áreas del norte de Wisconsin.

Los límites de estaciones y posesiones para miembros tribales pueden ser diferente de las normas estatales. Además, según un sistema de permisos, los miembros tribales pueden utilizar lanzas y pueden colocar redes de embalse en aguas públicas designadas. El uso de trasmallo está prohibido en aguas continentales. Si se encuentra con estas actividades, no moleste a los pescadores ni interfiera con sus redes. Para ver más información, visite Michigan.gov/TribalCoordination.

¿SABÍA QUE quienes violen las normas y regulaciones pueden enfrentarse a multas, encarcelamiento, pérdida de equipos de pesca o revocación de su licencia de pesca?

Tipos de violaciones y castigos

Especies	Multa	Encarcelamiento	Revocación de la licencia o permiso
Violación según el artículo 41105 Pesca - 1° violación	Hasta \$100 (1° violación); O	Hasta 60 días (1° violación)	Opcional
Violación según el artículo 41105 Pesca - 2° o siguiente violación	\$50 - \$250; O	20-90 días	Opcional
Violación según el artículo 48702a* Pesca - 1° violación	\$500 - \$1.000 (más las costas procesales)	Hasta 93 días	Obligatorio
Violación según el artículo 48702a* Pesca - 2° o siguiente violación	\$1.000 - \$2.500 (más las costas procesales)	Hasta 1 año	Obligatorio

*ACLARACIÓN: Las violaciones según el artículo 48702a podrán provocar una multa, encarcelamiento o ambas cosas.

Moscas artificiales: Conocidas como moscas húmedas y secas, streamers o ninfas, se definen como anzuelos de una sola punta o de no más de dos anzuelos de una sola punta conectados en línea (el segundo anzuelo suele conocerse como anzuelo de gancho), confeccionados con materiales naturales, artificiales o sintéticos unidos al anzuelo con un hilo. Una mosca artificial puede no incluir un señuelo giratorio, cuchará, boca ni algún otro cebo o señuelo añadido. No puede añadirse ningún tipo de material por sobre el ojo del anzuelo. La mosca o el leader pueden tener peso, pero no se puede añadir peso al final del anzuelo de forma que permita que el peso quede suspendido del anzuelo o debajo de él. Los anzuelos de una punta están restringidos a una medida menor a una pulgada y media desde la punta hasta el vástago.

Cebo artificial: Un cebo artificial fabricado para imitar una carnada natural. Los cebos artificiales incluyen cucharas, señuelos giratorios, moscas y tapones de metal, plástico, madera y otros materiales no comestibles. También incluyen productos plásticos diseñados para imitar gusanos, huevos, peces y otros organismos acuáticos. **ACLARACIÓN:** En las siguientes masas de agua, desde el 1 de agosto al 15 de noviembre, se restringe el equipamiento de pesca en terminales a anzuelos que midan menos de media pulgada desde la punta hasta el vástago o anzuelo triple de menos de tres octavos de pulgada desde la punta hasta el vástago SOLO cuando estén unidos a una carnada, tapón, señuelo giratorio o cuchará. Un cebo artificial no es un dispositivo hecho principalmente de plomo: todas las aguas del río **Betsie** (condados de Benzie and Manistee), todas las aguas del arroyo **Bear** (condado de Manistee), el río **Manistee** desde la represa Tippy río abajo hasta Railroad Bridge debajo de M-55 (T22N, R16W, S31; condado de Manistee), el río **Big Sable** desde la boca río arriba hasta la represa del lago Hamlin (condado de Mason), todas las aguas del río **Pere Marquette** (condados de Lake, Mason, Newaygo and Oceana), todas las aguas del río **Little Manistee** (condados de Lake, Manistee and Mason), el río **White** desde la boca río arriba hasta la represa Hesperia (condados de Muskegon y Oceana), todas las aguas de **N. Br. White R.** (condados de Muskegon and Oceana) el río **Muskegon** río arriba hasta la represa Croton (condados de Muskegon y Newaygo), y todas las aguas de **N. Br. Pentwater R.** (condados de Mason y Oceana), **S. Br. río Pentwater** río arriba hasta la represa Hart (condados de Mason y Oceana).

Esparavel: Una red sin lados que se lanza para pescar piscardos, alosas, eperlanos y sábalos en los Grandes Lagos y aguas conectadas. No hay restricciones con respecto a los esparavelos permitidos.

Pesca y liberación inmediata (CIR): El acto de regresar un pez inmediatamente al agua sin dañarlo y sin retenerlo en una cesta de pesca o un dispositivo similar. Los pescadores pueden continuar pescando CIR si han alcanzado su límite de posesión diario para una especie en particular.

Uso de cebo: Atraer o intentar atraer peces esparciendo materiales orgánicos en el agua (vea la pág. 11). Los materiales que se usan generalmente como cebo incluyen los huevos de peces, maíz, arroz, fideos, avena y gusanos (vea la ACLARACIÓN en la primera línea de la tabla en la pág. 43).

Cisco: También conocido como sardina de lago.

Evento de pesca competitiva: Cualquier competencia organizada entre pescadores que implique la distribución de un premio o la declaración de un ganador, y que no se defina como un torneo de pesca con normas específicas que apliquen a ese evento en particular (vea la pág. 70).

Límite de posesión diaria: La cantidad total de peces, anfibios o reptiles que pueden pescarse y retenerse por un día corrido e incluyen aquellos que se consumen o regalan. También vea los límites de posesión (vea la pág. 9).

Fechas: Cuando se indican las fechas que se consideran inclusivas.

Lago designado de truchas: Cualquier lago designado por la ley que contenga una población considerable de truchas o salmones. Todos los lagos de tipo A y D son lagos designados de truchas (vea las págs. 42 y 48-65).

Arroyo designado de truchas: Cualquier arroyo designado por la ley que contenga una población considerable de truchas o salmones. Todos los siguientes: tipo 1, tipo 2, arroyos con equipamiento restringido y áreas de investigación de truchas de manantial, y la mayoría de las aguas de tipo 3 y 4 son designadas como arroyos de truchas.

Salabre: Una red cuadrada construida con un trozo de red de hilo grueso, colgada de cordón grueso o un marco que no tenga lados ni paredes, y esté suspendida de las esquinas y que esté añadida de manera tal que, cuando se levanta la red, ninguna parte se encuentre a más de 4 pies debajo del plano formado por las líneas imaginarias que conectan las esquinas de las que cuelga la red. Según se utiliza para pescar, debe bajarse y levantarse de forma vertical tan cerca como sea posible (también se denomina como redeña o manguilla) (vea la pág. 23).

Línea de anzuelos: Una línea demás de la principal que contiene un anzuelo. Las líneas de anzuelo suelen estar adosadas a la línea principal.

Pesca drop shot: Utilizando un peso suspendido bajo un anzuelo de una punta atado directamente a la línea principal de pesca (vea pág. 10).

Lagos de la boca de Drowned River (tipo F): Un lago como áreas de un río que ingresa a los Grandes Lagos. Se consideran aguas continentales y se indican en la nota 2 en la pág. 18.

Destripar: Retirar los órganos internos de la cavidad corporal, o cortar las branquias para asegurarse de que el animal está muerto.

Licencia de pesca: Un ítem necesario para todos los pescadores residentes y no residentes mayores de 17 años que pesquen peces, anfibios, crustáceos o reptiles en Michigan. Las licencias anuales tienen validez desde el 1 de marzo de un año hasta el 31 de marzo del siguiente (vea pág. 2).

Temporada de pesca: El periodo en que una masa de agua está abierto para la pesca. Es ilegal pescar en ninguna masa de agua fuera de la temporada de pesca.

Torneo de pesca: Un evento organizado y competitivo de pesca entre pescadores o equipos de pescadores, con

normas específicas para ese evento en particular. También vea la **información de torneos de pesca** en la pág. 70.

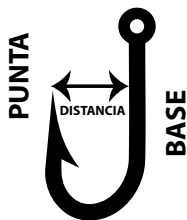
Sistema de información de torneos de pesca: Un sistema electrónico de torneos de pesca que un director utiliza para registrar sus torneos de pesca (vea la pág. 70).

Cursos de agua conectados a los Grandes lagos (cursos conectados): Las masas de agua específicas en Michigan que conectan los Grandes Lagos. Los cursos de agua conectados designados son **L. St. Clair, St. Marys R., St. Clair R.** (comienza en Fort Gratiot Light) y **Detroit R.** (comienza en la línea imaginaria de este a oeste que va desde el sur de Windmill Point Light, condado de Wayne, y que termina en la línea imaginaria de este a oeste que atraviesa el punto más al sur de la isla Celeron). **ACLARACION:** Los lagos Portage y Torch (condado de Houghton) **no** están designados como cursos de agua conectados a los Grandes Lagos.

Salabre y chinguillo: Una bolsa de red o cables, suspendida de un marco circular, ovalado o rectangular añadido a una manija. Estas son las redes más comunes que utilizan para pescar en Michigan (vea pág. 23).

Anzuelo y medición de espacio de anzuelo:

Un anzuelo simple, doble o triple. Todos los anzuelos, simples, dobles o triples añadidos a un cebo artificial cuentan como 1 anzuelo. Consulte el diagrama de la derecha. Se utiliza el mismo método y para los anzuelos simples y de varias puntas.



Mapas de normas sobre

truchas y salmones continentales: Los mapas se encuentran disponibles en línea para ayudar a los pescadores a identificar qué normas sobre truchas y salmones aplican en arroyos y lagos continentales específicos, categorizados por tipo. Los mapas están publicados en Michigan.gov/Fishing.

Aguas continentales: Todas las aguas de Michigan EXCEPTO los Grandes Lagos y los cursos de aguas conectados a los Grandes Lagos.

Piscardos: cacho, carpas, leuciscos, carpas de Ohio, peces escorpión, peces de fango y remoras de tamaño utilizado como carnada en la pesca con caña. Vea la pág. 10.

Pez mutilado: Un pez que no puede identificarse o medirse.

Límite de posesión: Además del límite diario de un día de posesión de peces, una persona puede tener 2 límites de posesión de peces adicionales diarios **pescados durante los días de pesca anteriores** siempre que se procesen los límites de peces adicionales (enlatado, ahumado o secado, o congelado). Esta disposición no aplica para el esturión de lago o el muskallonga americano. Los pescadores que han cumplido 17 años tienen derecho al límite de posesión aunque no tengan una licencia de pesca. Una persona que pesca en aguas que limitan con otros estados o provincias Y que tengan varias licencias de pesca pueden tener un límite permitido para UNA SOLA

licencia mientras se encuentren en tránsito. Al pescar en las aguas de Michigan, deben seguirse los límites de posesión y tamaño de Michigan.

Temporada de posesión: La parte de la temporada de pesca durante la cual es legal extraer peces.

Límite de lugar protegido: Prohíbe la posesión o captura de peces que se encuentren dentro de un intervalo de tamaño mínimo y máximo protegido (vea pág. 14).

Requisitos de informe para los esturiones de lago

y los muskallongas americanos: Cualquier pescador que capture un esturión o muskallonga americano debe informar la captura dentro de las 24 horas tras la captura. Los pescadores pueden informar su captura en línea (Michigan.gov/RegisterFish), en la aplicación DNR Hunt Fish, llamando al **888-636-7778**, o en persona en cualquier centro de servicio al cliente de DNR (vea pág. 73) durante el horario normal de atención, con notificación previa de llegada.

Río vs. arroyo: Las mismas normas se aplican ya sea que la masa de agua designada sea un río o un arroyo. Tienen la misma normativa en Michigan.

Corégono blanco: también conocido como corégono.

Captura a la fuerza: Capturar o intentar capturar a un pez de una forma o utilizando métodos en que el pez no engancha o no tiene oportunidad de enganchar de forma voluntaria el anzuelo. La captura a la fuerza incluye, entre otras cosas, la pesca manipulando un anzuelo o usando anzuelos y otros cebos, ya sea con carnada o no, de forma tal de perforar o enganchar a un pez en cualquier parte del cuerpo, eludiendo la acción voluntaria del pez de tomar el cebo o la carnada con la boca.

Inscripción de torneos: Seguir el proceso apropiado para inscribir torneos de róbalo y lucioperca o eventos de pesca competitiva de muskallonga americano en el departamento (vea pág. 70).

Captura: Atrapar un pez utilizando un dispositivo como una jaula o red diseñada para atrapar un pez o animal.

Tipo: Se refiere a la categoría de normas con la que se clasifica un arroyo o lago continental. Las normas sobre truchas y salmones en lagos continentales se categorizan de tipo A al F. Las normas de arroyos continentales de truchas y salmones se categorizan de tipo 1 al 4, áreas de restauración de truchas (BTRA, por sus siglas en inglés) y arroyos con restricción de equipos (GR, por sus siglas en inglés). Puede encontrar las normas para cada categoría en las págs. 42 a 65.

Presas: Una cerca o estructura ubicada en el agua para bloquear o retener peces.

Licencia de pesca juvenil: una licencia de pesca voluntaria para pescadores jóvenes menores de 17 años. Todas las licencias de pesca juvenil vendidas provocan que se utilice una financiación adicional equivalente para programas de pesca deportiva en Michigan.

Luces artificiales: Pueden utilizarse luces artificiales para pescar; sin embargo, no pueden utilizarse luces artificiales para atrapar ranas con arpón (vea pág. 22).

Carnada: Solo se puede utilizar carnada de pescado en las aguas donde se recoge. Puede utilizarse cualquier pez o rana como carnada cuando se lo obtenga y posea de forma legal, EXCEPTO lampreas, carpas vivas o peces dorados. También pueden usarse lombrices (éfimeras) y otras ninfas y larvas acuáticas como carnada, pero no pueden obtenerse de los arroyos de truchas excepto para el uso personal en el mismo arroyo. Pueden tomarse cangrejos de río como carnada y para uso personal (vea a continuación). Vea las excepciones para las aguas limítrofes entre Michigan y Wisconsin (vea págs. 24-25). Para ayudar a reducir la extensión de especies invasivas, se recuerda a los pescadores que eliminen de forma apropiada todos los recipientes de carnada que incluyan gusanos y tierra, cangrejos de río y piscardos en un recipiente para basura.

Pesca con arco: Pueden utilizarse arcos y flechas en ciertas aguas para ciertas especies. Vea la tabla 3 y las normas de pesca con arpón en las págs. 16-17.

Cangrejos de río: Pueden capturarse en todas las aguas en tanto la masa de agua esté habilitada para la pesca. En las aguas designadas para truchas, solo pueden capturarse cangrejos de río durante la temporada de pesca de truchas. Los pescadores pueden utilizar trampas, redes, cañas o las manos para capturar cangrejos de río. Todas las trampas de cangrejos de río deben tener el nombre y la dirección de sus propietarios. No hay un límite de tamaño mínimo ni límite de posesión. Las especies de cangrejos de río que no sean nativas de las aguas de Michigan, incluyendo, entre otras cosas, los cangrejos de río de pantano (*Procambarus clarkii*) no pueden utilizarse como carnada, ya sean vivos o no, ni en ninguna de las aguas del estado ya sean públicas o privadas. Sin embargo, los cangrejos de río oxidado pueden capturarse vivo para su consumo personal o capturarse y utilizarse como carnada si están muertos. En las aguas limítrofes de Michigan y Wisconsin, no pueden poseerse ni utilizarse los cangrejos de río como carnada, ya sean vivos o no.

Salabres: Los salabres pueden utilizarse para amia calva, carpas, pejelagartos narigudos, eperlanos y remoras. Se requiere un permiso si se deja los equipos durante la noche. Vea la tabla 5 de normas generales de redes, en pág. 23

Pesca drop shot: La práctica de suspender un peso debajo de un anzuelo de una punta atado directamente a la línea de pesca principal es legal solo en los lagos continentales y en las desembocaduras de los ríos (vea pág. 18), los Grandes Lagos y aguas conectadas a los Grandes Lagos. No pueden usarse estos equipos en ríos o arroyos.

Arpón: Pueden utilizarse arpones para ayudar a obtener de forma legal peces en un anzuelo en todas las aguas EXCEPTO en aquellos arroyos designados para truchas. Nunca utilice un arpón en un pez que no sea legal capturar o en un pez que planea liberar.

Redes de mano: Las redes de mano con mangos de cualquier largo pueden usarse para ayudar a obtener de forma legal los peces en un anzuelo. Las redes de mano también pueden utilizarse para atrapar amia calva, carpas,

pejelagartos narigudos, eperlanos y remoras. Vea la tabla 5 de normas generales de redes, en pág. 23


Pesca con caña: El pez que no se engancha con el anzuelo por boca debe regresarse al agua de inmediato. No pueden usarse más de 3 líneas por persona (incluyendo las cañas tip-up) ni más de 6 anzuelos o cebos. Todos los anzuelos añadidos a una carnada artificial o "arnés de lombriz nocturna" se cuentan como 1 anzuelo (EXCEPCIÓN: para los aparejos de robaleta negra y percas y los aparejos de paraguas en cada anzuelo se cuenta por separado como parte del total permitido). Los anzuelos deben tener carnada o una carnada artificial. Todas las cañas tip-up y otros dispositivos similares deben estar marcados con el nombre y la dirección del propietario en inglés y de forma legible, ya sea directamente en el objeto o firmemente añadida a él mediante una placa o etiqueta. Todas las líneas deben tener control inmediato. Existen normas sobre anzuelos y tamaños en ciertos arroyos (vea Excepciones a las normas generales por condado, págs. 28-31).

Redes de aro: Pueden utilizarse para lotas solo en ciertas aguas desde el 15 de diciembre hasta el último día de febrero. Es necesario un permiso de la oficina de DNR Local. Vea la tabla 5 de normas generales de redes, en pág. 23 Las redes de aro no deberían medir más de 36" de diámetro y no más de 7' de largo.

Piscardos para uso personal: Los piscardos para uso personal solo pueden pescarse con caña, cercos, salabres, redes de mano y trampas con una licencia de pesca válida **y solo pueden utilizarse en las aguas donde se los pesca.** En los lagos y arroyos designados para truchas, solo pueden pescarse piscardos durante la temporada abierta para la pesca de truchas con caña o trampas para piscardos.

ACLARACIÓN: Los piscardos no pueden pescarse en el condado de LEELANAU: Hatlem's Cr. Las restricciones de equipos son las siguientes: los cercos no pueden ser de más de 12 pies por 4 pies; las redes de mano no pueden ser de más de 8 pies cuadrados y no tener lados o paredes; y las trampas para piscardos no pueden ser de más de 24" de largo y deben tener una abertura de embudo de no más de 1 1/2". Las trampas para piscardos deben llevar el nombre y la dirección del propietario. Pueden utilizarse esparaveles para pescar piscardos, alosas, eperlanos y sábalos en los Grandes Lagos, el lago St. Clair y los ríos Detroit, St. Clair y St. Mary's.

Pesca con arpón: Pueden utilizarse arpones de mano, de goma o con resorte para ciertas especies. Vea la tabla 3 y las normas de pesca con arpón en las págs. 16-17.



Es ilegal:

Usar cebos con materiales orgánicos en todos los arroyos de los tipos que se indican en la pág. 43.

Poseer o transportar cualquier organismo transgénico vivo (con ingeniería genética) o cualquier espécimen vivo de los siguientes peces, cangrejos de río o moluscos de agua dulce no nativos: carpa de cabeza grande, carpa negra, carpa plateada, carpa herbívora (amur blanco), miembros de la familia de los peces culebra (Channidae), siluro, bermejuela, pececillo de arroyo, Sander lucioperca, cachuelo, dojo, gardí, tenca, acerina, gobio de nariz de tubo, cangrejo rojo americano, yabby común, cangrejo oxidado, (excepto para el consumo personal según se indica en la pág. 10), camarón asesino, mejillón cebra, mejillón dorado, mejillón quagga. Hacerlo puede provocar multas civiles de hasta \$10.000.

Utilizar cangrejo rojo americano como carnada, ya sea vivo o no, en cualquiera de las aguas de este estado (vea pág. 10).

Importar, plantar o trasplantar peces vivos, incluyendo huevos viables de cualquier pez, sin permiso.

Comprar o vender peces o partes de peces, reptiles, anfibios o cangrejos de río capturados con una licencia de pesca deportiva.

Capturar peces con el único fin de retirar los huevos.

Capturar, intentar capturar o poseer cualquier especie en peligro, excepto según lo autorizado por DNR. Para obtener más información, consulte la lista de Plantas y Animales Raros de Michigan en <https://www.michigan.gov/dnr/managing-resources/wildlife/wildlife-permits/threatened-endangered-species/threatened-and-endangered-species-list>.

Capturar o intentar capturar mejillones de agua dulce (almejas o bivalvos) ya sea vivos o no, incluyendo las conchas o sus partes, en cualquiera de las aguas del estado.

EXCEPCIÓN: Puede obtener un permiso especial cultural o para coleccionistas en DNR para la pesca de mejillones de agua dulce.

Utilizar anzuelos de varias puntas que excedan 3/8" entre la punta y la base o anzuelos de una punta que excedan 1/2" entre la punta y la base en todos los arroyos (incluidos los afluentes de los Grandes Lagos) desde el 1 de agosto hasta el 31 de mayo.

Utilizar cebos que excedan una onza en todos los arroyos desde el 1 de agosto hasta el 31 de mayo, excepto al pescar en el río Detroit, en el río St. Clair y en el río St. Marys.

Poseer o vender un anzuelo de varias puntas con un peso adjunto de forma permanente.

Pescar o poseer en cualquiera de las aguas en las que el estado tenga jurisdicción peces tan mutilados que sea imposible la identificación o medida de ese pez.

Poseer más del límite de posesión diario de Michigan al pescar en aguas de Michigan, incluso si tiene licencias de más de un estado o provincia.

Capturar, poseer o vender de forma comercial cangrejos oxidados en Michigan.

Capturar de forma comercial anfibios o reptiles en Michigan.

Molestar o extraer huevos de reptiles de su entorno natural sin permiso.

Pescar cualquier especie o poseer dispositivos de pesca en un arroyo o lago cerrado para la pesca.

Pescar con las manos, armas de fuego, explosivos, venenos o métodos diferentes a los métodos legales de pesca.

Pescar en cualquier parte en una escalera de peces o dentro de los 100 pies de una presa de control de lampreas.

Utilizar una red para atrapar peces a menos de 100 pies de una represa (se permiten las redes de aterrizaje para obtener legalmente peces con anzuelo).

Utilizar un cerco para cualquier especie que no sean piscardos.

Utilizar esparaveles en aguas continentales.

Disparar a reptiles o anfibios con armas de fuego (incluyendo con propulsión de resorte, aire o gas), arco y flecha o ballesta.

Tener un peso añadido de forma rígida a un anzuelo de varias puntas o suspendido de él.

Pescar en un río o arroyo (vea la NOTA 2, pág. 18) utilizando un peso suspendido por debajo de cualquier anzuelo, a menos que el anzuelo se encuentre en una línea de anzuelos que tenga al menos 3" de largo.

Pescar en la desembocadura de un río sumergido (tipo F) utilizando un peso suspendido por debajo de cualquier anzuelo de varias puntas o uno con una sola punta que exceda 1/2" entre la punta y la base (vea la NOTA 2, p. 18).

Depositar la basura, las vísceras de pescado o cualquier otra materia foránea en las aguas o tierras del estado, privadas o públicas.

Capturar o intentar capturar peces fuera de la temporada abierta para esas especies (a menos que haya una temporada CIR especificada para esas especies).

Capturar de forma comercial lombrices de cualquiera de las aguas del estado desde el 1 de junio al 1 de septiembre.

Capturar a la fuerza un pez, intentar obtener un pez o poseer un pez que fue capturado a la fuerza.

Poseer una especie prohibida o restringida, la posesión de una especie de peces que se indica que está prohibida o restringida según MCL 324.41301 o la enmienda de la orden ejecutiva de especies invasivas n°. 1 de 2020, a menos que estén destrpidas o respeten los criterios descritos en MCL 324.41301(2).

NORMAS DE PESCA GENERALES

Esta tabla proporciona normas estatales generales para las especies indicadas. **Sin embargo, hay muchas aguas en el estado que tienen normas de pesca que difieren de las que se encuentran en esta tabla. Por ejemplo, es ilegal poseer equipos de pesca o pescar rómoras en aguas designadas para truchas durante la temporada de pesca cerrada.** Consulte las Aguas limítrofes entre Michigan y Wisconsin (vea págs. 24-25), Área de vida silvestre de Sylvania (vea pág. 26), excepciones a las normas generales por condado (vea págs. 28-31) y las normas sobre truchas y salmones continentales (págs. 42-65) para ver las excepciones. Las notas de la tabla se encuentran en las págs. 13-14. **ATENCIÓN PESCADORES:** Hay normas que requieren registrar todos los torneos de pesca de róbalo y luciopercas, y competencias de pesca de muskallonga americano (vea pág. 70).

Tabla 1: Normas generales de pesca

Especies (NOTA 1)	Tamaño mínimo (pulgadas)	Límite diario de posesión	Temporadas de posesión
Róbalo de boca grande Róbalo de boca pequeña (NOTA 2)	14"	5 en cualquier combinación	3° sáb. de junio - 31 de diciembre: lago St. Clair, Río St. Clair, Río Detroit (Vea NOTA 2). Sáb. antes del día de los caídos - 31 de diciembre: Todas las demás aguas, incluyendo los Grandes Lagos (excepto los indicados en la NOTA 2)
Lucioperca (NOTA 3)	15"	5	15 de mayo - 15 de marzo: Península superior de los Grandes Lagos y las aguas continentales, y el río St. Marys. Último sábado de abril - 15 de marzo: Península inferior de las aguas continentales. Abierta todo el año: Península inferior de los Grandes Lagos, lago St. Clair, río St. Clair y río Detroit
Lucio europeo (NOTA 4)	24"	2	
Bagre piltonte	15"	5	Abierto todo el año
Bagre de canal	12"	10	
Muskallonga americano (incluyendo el muskellunge tigre) (vea NOTA 4)	42" (Vea NOTA 4 para ver las excepciones)	Solo 1 por pescador por licencia anual (Registro obligatorio)	1° sábado de junio - 15 de marzo: Todos los Grandes Lagos y las aguas continentales, y el río St. Marys. 1° sábado de junio - 31 de diciembre: lago St. Clair, río St. Clair y río Detroit
Perca amarilla (NOTA 5)	Sin límite de tamaño	25	Abierto todo el año
Pez luna (NOTA 6)		25 en cualquier combinación de las especies indicadas	
Róbalo blanco		25 en los Grandes Lagos, lago St. Clair, río St. Marys, río St. Clair y río Detroit 10 en las aguas continentales	
Cisco, bacalao de lago, corégano blanco (NOTA 7)		10 en cualquier combinación en los Grandes Lagos, las aguas conectadas y los lagos de tipo F, 5 en cualquier combinación en otras aguas	
Esturión de lago	Vea la tabla 2 en la pág. 15 para ver las normas sobre esturiones de lago		
Eperlano	Sin límite de tamaño	2 galones	Abierta todo el año (Vea pág. 23, tabla 4 sobre normas de redes)
Todos los demás (NOTA 8)	Sin límite de tamaño	Sin límite de posesión	Abierto todo el año

NOTAS para la tabla 1

NOTA 1 - Todos los peces de agua templada:

Los peces de agua templada incluyen todas las especies que se indican en esta tabla. Las normas para truchas y salmones en aguas continentales se encuentran en las págs. 42-65 y las truchas y salmones de los Grandes Lagos en las págs. 18-21.

NOTE 2 - Largemouth & Smallmouth Bass:

Temporadas de pesca y liberación inmediata (CIR): La pesca de róbalo de CIR está permitida todo el año en todas las aguas, **a menos que esté cerrada para la pesca por otro motivo.** Todos los róbalo capturados deben regresar de inmediato al agua (vea **Definiciones y Términos** págs. 8-9).

En el **lago Michigan**, a menos de una milla y media de las siguientes islas del archipiélago de la isla Beaver: Beaver, Garden, High y Hog, (**condado de Charlevoix**) la temporada de posesión es desde el 1 de julio hasta el 31 de diciembre y está abierta para CIR de róbalo todo el año.

NOTA 3 - Lucioperca:

Las aguas del lago Huron de MH-4 (vea pág. 20) incluyendo los afluentes condados de Bay y Saginaw desde la desembocadura del río, río arriba al puente de la calle del centro al oeste (Douglas G. Schenk). El límite de posesión diario de Luciopercas es de 8 con un tamaño mínimo de 13" y está abierto todo el año. Cualquier cambio se anunciará en línea en **Michigan.gov/fishing** y en un mensaje grabado en 888-367-7060.

Lago Erie, río Detroit, lago St. Clair y río St. Clair.: El límite de posesión diario es de 6 luciopercas hasta el 30 de abril de 2024. El límite de posesión diario de luciopercas se establecerá el 1 de mayo de 2024. El límite de posesión diario se anunciará en el sitio web de DNR (**Michigan.gov/Fishing**) y en un mensaje grabado en 888-367-7060.

Aguas del lago Michigan de Little Bay de Noc (condado de Delta): No se pueden poseer más de 1 lucioperca de más de 23" como límite diario al norte de una línea establecida desde Península Point Lighthouse hasta la desembocadura del río Bark.

Las aguas del lago Michigan de Green Bay (condado de Menominee): desde la desembocadura del río Menominee hacia el norte hasta la latitud/longitud (45.5505, -87.2637). ubicada aproximadamente a 10 millas al norte del río Cedar, desde el 2 de marzo al viernes antes del 1° sábado de mayo, el límite de posesión diario es 1 lucioperca y desde el 1° sábado de mayo al 1 de marzo, el límite de posesión diario es de 5 luciopercas.

Río Cheboygan desde el extremo sur hasta la rompiente más externa del lago Mullett río abajo hasta la represa Cheboygan y el río Black desde la represa Alverno río abajo hasta su confluencia con el río Cheboygan: la temporada de posesión de luciopercas será desde el 15 de mayo hasta el 15 de marzo.

Río Ontonagon (condado de Ontonagon): No puede poseerse más de 1 lucioperca de más de 23" según el

límite diario de posesión.

Sistemas de Lagos Portage y Torch (condado de Houghton): No pueden poseerse más de 1 lucioperca de más de 23" según el límite diario de posesión.

NOTA 4 - Muskallonga americano y Lucio europeo:

Requisito obligatorio de informe de muskallonga americano: Los pescadores que capturen muskallongas americanos pueden informarlo visitando **Michigan.gov/RegisterFish** o llamando al **888-636-7778**. Para obtener más información, vea la pág. 9.

La captura de muskallongas americanos se limita a solo 1 muskallonga americano por pescador al año (del 1 de abril al 31 de marzo).

Temporadas de pesca y liberación inmediata (CIR): La pesca de muskallonga americano de CIR está permitida todo el año en todas las aguas, **a menos que esté cerrada para la pesca por otro motivo.** Todos los muskallongas americanos capturados deben regresar de inmediato al agua (vea **Definiciones y Términos** págs. 8-9).

Normas especiales de muskallongas americanos:

Aguas con límite de tamaño mínimo de 50":

Antrim: Lago Bellaire (incluyendo todos los afluentes río arriba hasta la represa de Bellaire), lago Clam (incluyendo todos los afluentes), lago Torch (incluyendo todos los afluentes); **Antrim y Grand Traverse:** lago Elk (sobre la represa Elk Rapids, incluyendo todos los afluentes); **Antrim, Grand Traverse y Kalkaska:** lago Skegemog (incluyendo todos los afluentes); **Barry:** lago Thornapple (desde la calle McKeown hasta la calle Barger); **Iron:** Lago Chicagon (incluyendo todos los afluentes).

Aguas con límite de tamaño mínimo de 46":

Antrim: lago Beals (incluyendo todos los afluentes), lago Benway (incluyendo todos los afluentes), lago Ellsworth (incluyendo todos los afluentes), lago Hanley (incluyendo todos los afluentes), lago Scotts (incluyendo todos los afluentes), lago Wilson (incluyendo todos los afluentes), lago Intermediate (desde la represa Bellaire río arriba, incluyendo todos los afluentes); **Antrim y Charlevoix:** lago Saint Clair (incluyendo todos los afluentes), lago Sixmile (incluyendo todos los afluentes); **Barry:** lago Gun; **Isla Cheboygan y Presque:** **lago Black (incluyendo todos los afluentes);** **Cheboygan:** río Black (incluyendo todos los afluentes río arriba hasta la represa Kleber), lago Mullett, río Indian, lago Burt, río Cheboygan; **Cheybogan y Emmet:** río Crooked (río abajo desde la confluencia con el lago Crooked); **Chippewa:** río St. Marys (desde las compuertas de compensación río abajo hasta los puertos de ferry de la isla DeTour/Drummond); **Kent:** río Grand (río abajo desde la represa de la calle Sixth); lago Murray; **Ottawa:** lago Macatawa, río Grand (río abajo desde la represa de la calle Sixth); **Muskegon:** lago Mona.

Aguas con límite de tamaño mínimo de 38":

Luce: río Tahquamenon y afluentes (río arriba desde Upper Falls); **Van Buren:** lago Round; **Hilldale:** lago Diane.

Tabla 1 NOTA 4 (continuación)

Normas especiales de muskallonga americano y lucio europeo:

Lagos con temporadas de posesión de muskallonga americano y lucio europeo desde el primer sábado de junio hasta el 30 de noviembre: Barry: lago Thornapple (desde la calle McKeown hasta la calle Barger) **Lenawee:** lago Hudson.

Normas especiales para lucios europeos:

Aguas con límite de lugar protegido de 24" a 34" de lucio europeo y límite de posesión diario de 2 lucios europeos: **Alger:** lago Grand Sable. **Allegan:** desborde del arroyo Pine **Cass:** lago Magician **Kalamazoo:** Lago Long (T3S, R10W, S17/18/19/30) **Kent:** lago Bass (T10N, R9W, S12/13/14), y lago Wabasis **Luce:** desborde del lago Blind Sucker y Bodi **Montcalm:** lagos Townline y Sand **Van Buren:** lago Magician.

Aguas donde pueden capturarse hasta 5 lucios europeos de cualquier tamaño pero solo se permite uno de más de 24" dentro del límite de posesión diario: **Alcona:** Lago Badger y lago McCollum **Alger:** lagos Echo, Nawakwa, Trout y 16 Mile y cuenca del río Au Train. **Antrim:** lagos Beals, Benway, Ellsworth, Hanley, Scotts, Six Mile, St. Clair, y Wilson **Baraga:** lago Vermillac (Worm) **Benzie:** lago Long **Charlevoix:** lagos Deer, Fox, Geneserath, Six Mile, y St. Clair y Susan **Cheboygan:** lago Black y sus afluentes, río Black desde la represa Alverno río arriba, río Black (río arriba desde la represa Tower, incluyendo el estanque Tower y sus afluentes), lagos Paradise (Carp), Silver y Wildwood **Chippewa:** lagos Frenchman y Trout (Carp) **Clare:** lago Eight Point, lago Little Long, lago Long y lago Thirteen **Crawford:** Big Creek Imp., lagos River y Pickerel **Delta:** lagos Carr, Chicago, Hamilton (McDonald), Lyman y Round (T43N, R20W, S1) y río Escanaba (río arriba desde la primera represa en US-2) **Dickinson:** lago Hamilton, lago Louise, lago Mary, lago Norway, Rock, lago Sawyer Emmet: lagos Crooked, French Farm y O'Neal, lago Paradise (Carp) y lago Pickerel **Gladwin:** lago Lancelot, lago Lancer y lago Wiggins **Gogebic:** lagos African (Big y Little), Chaney, Cisco, Clearwater, East Bay, Fishhawk, Indian, Gogebic, Lindsley, Morley, Poor, Record, Sunday y Thousand Island **Grand Traverse:** lago Boardman y lago Dubonnet. **Houghton:** lagos Prickett Imp. y Rice Ionia: lago Long. **Iosco:** lagos Chain **Iron:** lagos Bass, Bone, Brule, Buck, Dawson, Indian, Iron, Mary, Paint, Perch, Railroad, Runkle, Shank, Sunset y Winslow, río Paint, Pond (río abajo desde Horsere Rapids y río arriba desde Frog Island), Hemlock Falls y Michiganme Reservoir, Michiganme Falls y Peavy Reservoir, lago St. Kathryn, río Deer, río Net, y río Net, Wide Waters. **Kent:** lago Scram **Keewenaw:** lago Schlatter **Leelanau:** lago Florence (S. Manitou Is.). **Luce:** lago East, lago Kaks y lago Muskallonge **Mackinac:** lagos Millecoquins este y Manistique sur **Manistee:** lagos Bar y Chief **Marquette:** lagos Bass (este), Cedar, Engman, Shag (Big) y Witch, río Dead, Storage Basin, Middle Br. río Escanaba, Big West Br. río Escanaba, principal río abajo hasta la cuenca de Boney Falls (excepto las reservas de Greenwood, Schweitzer y

Cataract) **Mason:** lago Hackert (Crystal) **Mecosta:** lagos Canadian (en T14N, R8W, S20,29,30; norte de la calle Pierce y sur de la calle Buchanan en S19), lagos Haymarsh y Horsehead **Menominee:** lago Bass, lago Ann, cadena de lagos Shakey (lagos Baker, Beecher, East, Long, Resort y Spring), Westman Imp. **Missaukee:** lago Missaukee **Montcalm:** lago Crystal y lago Indian **Montmorency:** lago Robarge, lagos Town Corner este y oeste, y Pug, lagos Tomahawk norte y sur, río Black y sus afluentes. **Muskegon:** lago Big Blue **Newaygo:** lago Bills, lagos Diamond, Emerald, Kimball, Nichols, Pickerel, Ryerson (Long) y Sylvan **Oceana:** lago Round (Wykof) **Ogemaw:** East Twin Lake, lago Ogemaw y lago Sage **Oscola:** lago McCoy, lagos Miramichi, Diamond, Rose y Wells **Oscoda:** lago McCollum y lago Pickerel **Ontonagon:** lago Gogebic **Otsego:** río Black y sus afluentes. **Presque Isle:** lago Black, lago Francis y Orchard, río Ocqueoc y sus afluentes, lagos de la cuenca Ocqueoc (lagos Ann, Bullhead, Ella, Emma, Ferdelman, Gorman, Horseshoe, Lost, Louise, Lower and Upper Barnhart, May, McIntosh, Moore, Mud and Nettie, y Ocqueoc), río Black y sus afluentes y Tomahawk Flooding. **Roscommon:** lago St. Helen, río Cut (desde la desembocadura del río en el lago Houghton río arriba hasta CO 100, río abajo del lago Higgins), lago James, lago Houghton, arroyo Backus desde la desembocadura río arriba, incluyendo todos los afluentes, desborde del lago Little Mud, desborde del arroyo Backus y desborde del lago Backus. **Schoolcraft:** Boot, lago Colwell, Crooked, lago Gulliver, Kennedy, lagos MacDonald, Stanley y Thunder, lago Worchester (Wolf) **Estanques de Refugio Nacional de Vida Silvestre Seney:** contacte a la oficina al (906586-9851). **Wexford:** lago Pleasant y lago Stone Ledger.

Aguas donde se permiten hasta 5 lucios europeos de más de 24" dentro del límite de posesión diario: lago St. Clair, río St. Clair y río Detroit.

NOTA 5: Perca amarilla

Lago Erie: El límite de posesión diario de percas amarillas es de 50.

Lago Gogebic (condados de Gogebic y Ontonagon): El límite de posesión diario de percas amarillas es de 25 con no más de 5 percas amarillas de más de 12".

NOTA 6: Peces luna

Incluye: robaeta negra y blanca, pez sol, pez luna verde e híbrido, mojarra gigante, perca sol, mojarra oreja roja, lobina de roca y mojarra golosa.

NOTA 7: Corégano blanco

En el lago Superior el límite de posesión diario incluirá hasta 10 coréganos blancos adicionales.

NOTA 8: Otras especies

Aquellas especies que no estén indicadas anteriormente y que no se consideren truchas, salmones o especies en peligro y que estén protegidas contra su captura.

La captura de esturiones de lago se limita a solo 1 esturión por pescador al año (del 1 de abril al 31 de marzo). La captura de esturiones de lago se limita a las aguas del estado que se indican en la tabla a continuación. Se prohíbe la pesca con arpón de esturiones de lago, excepto en el lago Black (**condados de Cheboygan & Presque Isle**), durante una temporada especial de invierno; se requiere el registro previo. Para obtener más información, visite Michigan.gov/Sturgeon.

Datos de informe obligatorio para la captura de esturiones de lago

Un pescador que captura un esturión de lago debe informar la captura dentro de las 24 horas. Los pescadores pueden informar su captura en línea (Michigan.gov/RegisterFish), llamando al 888-636-7778, o en persona en cualquier centro de servicio al cliente de DNR (pág. 73) durante el horario normal de atención, con notificación previa de llegada. **EXCEPCIÓN:** Los esturiones de lago capturados en el lago Black (**condados de Cheboygan & Presque Isle**) deben registrarse de inmediato en el lugar al personal de DNR.

Tabla 2: Esturión de lago
Solo pesca con caña (excepto lo indicado anteriormente)

Aguas	Temporadas	Normas y restricciones de tamaño
Río Detroit	Temporada de pesca: 16 de julio - 15 de marzo	Todos los esturiones de lago deben liberarse de inmediato.
Lago St. Clair y río St. Clair	Temporada de pesca: 16 de julio - 15 de marzo Temporadas de posesión: 16 de julio - 30 de septiembre	Entre 42" y 50" Un esturión de lago de menos de 42" o de más de 50" debe liberarse de inmediato.
Lago Otsego (condado de Otsego)	Temporada de pesca y posesión: 16 de julio - 15 de marzo	Límite de tamaño mínimo de 50" Un esturión de menos de 50" debe liberarse de inmediato.
Todas las aguas limítrofes de MI-WI (vea págs. 24-25 para obtener más detalles)	Temporada de pesca y posesión: 1º sábado de septiembre - 30 de septiembre	Límite de tamaño mínimo de 60". Un esturión de lago de menos de 60" debe liberarse de inmediato.
Lago Black (condados de Cheboygan y Presque Isle)	Temporada de pesca y posesión: 1º sábado de febrero hasta el siguiente miércoles o hasta que se cumpla la cuota (lo que suceda primero)	Sin límite de tamaño. Todos los esturiones de lago capturados deben ser informados de inmediato al DNR en el lugar. Póngase en contacto con la oficina de DNR de Gaylord al (989) 732-3541 para obtener detalles.
Río St. Marys (condado de Chippewa) Desde los cierres de Soo/los trabajos de compensación río abajo hasta DeTour Village y las terminales de ferry de Drummond Island hasta el sur, y desde Hay Point hasta Cherry Island y hacia el norte hasta el límite internacional al noreste.	Temporada de pesca: 16 de julio - 15 de marzo	Todos los esturiones de lago deben liberarse de inmediato.
Lagos Portage y Torch (condado de Houghton) Esto incluye el río Portage, el canal Portage y la entrada norte y sur.	Temporada de pesca: 16 de julio - 15 de marzo	Todos los esturiones de lago deben liberarse de inmediato.
Río Ontonagon (condado de Ontonagon) desde el lago Superior hasta la represa de la calle Victoria	Temporada de pesca: 16 de julio - 15 de marzo	Todos los esturiones de lago deben liberarse de inmediato.
Todas las demás aguas	SIN TEMPORADA DE PESCA	Es ilegal pescar esturiones de lago, excepto en las aguas indicadas anteriormente.

Pueden usarse las temporadas, los equipos y las especies donde pueden usarse arpones, arco y flecha o ballestas según se indica en la tabla a continuación y en las listas siguientes (excepto que se lo prohíba). **El equipo de pesca con arpón estará limitado a:** arpones manuales, arpones mecánicos, y arpones con resorte. **Además, pueden utilizarse arco y flecha y ballestas.** Pueden usarse luces artificiales. Será ilegal utilizar arpones mecánicos o con resorte sin estar sumergido y sin que el arpón esté atado a una línea que no exceda los veinte pies de largo. Es ilegal usar arpón para pescar peces en aguas cerradas para la pesca, excepto lo que se indica en la lista de excepciones para pesca con arpón (p. 17). A menos que se indique lo contrario, aplican todas las normas generales para las especies indicadas (vea págs. 12-14). **Los pescadores deberían ponerse en contacto con los funcionarios de aplicación para obtener información con respecto a ordenanzas locales sobre armas que prohíban el uso de arco y flecha o ballestas en algunas ubicaciones.** La pesca que no sea con caña está prohibida en los Parques Nacionales.

Tabla 3: Normas de pesca con arco y arpón (para especies indicadas a continuación)

Temporada	Equipos	Aguas (NOTA 1)	Especies (NOTA 2)
Abierto todo el año	Arpón, arco y flecha o ballesta (según se indicó antes)	TODAS LAS AGUAS excepto: los lagos y arroyos designados para truchas y las aguas limítrofes entre Michigan y Wisconsin. También vea la lista de excepciones de uso de arpones a continuación.	Amia calva, pez cabeza de toro, lota, carpa, bagre, cisco, corvina de agua dulce, sábalo molleja americano, pez dorado, carpa herbívora, pejelagarto narigudo, eperlano, remora, bacalao.
Además de las oportunidades todo el año indicadas anteriormente, las siguientes disposiciones sobre pesca con arpón permiten la posesión de las especies adicionales indicadas a continuación:			
1 de diciembre a 15 de marzo (en hielo)	Arpón manual (únicamente)	TODAS LAS AGUAS excepto: los lagos y arroyos designados para truchas y las aguas limítrofes entre Michigan y Wisconsin. También vea la lista de excepciones de uso de arpones a continuación.	Lucio europeo y muskallonga americano (vea págs. 13-14 NOTA 4)
Especies y ubicación específica (vea NOTA 3) para ver la excepción de la temporada de lucio europeo)	Arpón sumergido (vea NOTA 4)	Lago Michigan: aguas al sur del puerto más al sur en Grand Haven Lago Huron: aguas al sur del puerto más al sur del río Thunder Bay, que se extiende al sur hasta la desembocadura del río St. Clair (Fort Gratiot Light)	Trucha de lago, lucio europeo, lucioperca

NOTA 1: Todos los lagos de tipo A y D son aguas designadas para truchas. Todos los arroyos de tipo 1 y 2, los arroyos con restricciones de equipos, las áreas de restauración de trucha de manantial, y casi todos los arroyos de tipo 3 y 4 son aguas designadas para truchas (vea págs. 42-65).

NOTA 2: El término remora se refiere a: remoras (pejelagarto narigudo, blanco, matalote norteño, manchado), Moxostoma anisurum (plateado, dorado, negro, de cabeza corta), buffalo (boca grande, negro), Erimyzon oblongus de lago y matalote chato.

NOTA 3: Al utilizar un arpón subacuático, la temporada de posesión de lucio europeo será desde el 1 de julio al 15 de marzo.

NOTA 4: Para la pesca con arpón subacuático de **trucha de lago, lucio europeo y lucioperca** aplican las siguientes normas:

- Quienes practiquen pesca recreativa y que tengan intención de pescar con arpón subacuático deberán solicitar y recibir una licencia anual gratuita para la pesca con arpón subacuático (vea pág. 2 para obtener más información).
- Todas las personas pesquen con arpón subacuático deberán proporcionar medidas mensuales e informes de captura al Departamento utilizando una herramienta de informe en línea proporcionada por el Departamento.
- Para utilizar un arpón subacuático que cumpla con la tabla dentro de este decreto, el pescador o buzo deberá

estar completamente sumergido bajo la superficie del agua al intentar capturar peces.

- Aplicarán los límites de tamaño específicos por especie y ubicación para **trucha de lago, lucio europeo y lucioperca**.
- La pesca con arpón subacuático estará prohibida a diario a partir de los 30 minutos tras el atardecer hasta los 30 minutos antes del amanecer.
- Esta actividad estará prohibida a menos de 150 pies de las áreas designadas para la natación, muelles para botes, lugares de ingreso o egreso de botes y tubos de ingreso de energía.
- Esta actividad estará prohibida donde colocar una bandera de buzo sumergido restringiría la navegación de los botes o el acceso a un lugar de acceso para botes.
- Todos los arpones mecánicos deberán tener las bandas descargadas del arpón y tener el seguro activado cuando los buzos se muevan entre áreas de pesca y cuando entren o salgan del agua.
- El uso de dispositivos de respiración artificiales como dispositivos de buceo, rebreather o similares estarán prohibidos para la pesca con arpón subacuático.

Lista de excepciones de arpones

Aguas cerradas para pesca con arpón de lucio europeo y muskallonga americano

Será ilegal pescar lucios europeos o muskallongas americanos de cualquier forma que no sea con caña en las siguientes aguas:

- **Alger:** lago Kingston; **Alpena/Montmorency:** Fletcher Floodwaters; **Barry:** lago Lower Crooked, lago Thornapple (desde calle McKeown hasta calle Barger); **Clare:** lago Budd; **Clinton:** Lago Ovid; **Delta:** lago Dana; **Dickinson:** Lagos East, Island, South y West (todo dentro de Groveland Mines); Iron: lagos Brule y Chicagon, lago Emily, lago Paint, lagos Paint (Brule Isle Imp.) Pond, Stanley y Swan; **Kent:** lagos Campau y Murray; **Keweenaw:** lago Gratiot; **Lenawee:** lago Hudson; **Schoolcraft:** lagos Grassy y McKeever; **St. Joseph:** lago Long (Fabius Twp. T65, R12W, S7); **Van Buren:** lagos Bankson y Round (Keeler Twp. T4S, R16W, S31).

Aguas cerradas para la pesca con arpón de muskallonga americano

Será ilegal pescar muskallonga americano de cualquier forma que no sea con caña en las siguientes aguas: lago Erie, lago St. Clair, río Detroit y río St. Clair

Aguas con restricciones para arpón y anzuelo de arpón

Será ilegal capturar o intentar capturar cualquier especie de pez con equipos de pesca con arpón o anzuelos de arpón desde el 1 de abril hasta el 15 de junio en las siguientes aguas **del condado de Cheboygan:** río Black, río Cheboygan y río Indian

Pesca de percas amarillas con arpón en el lago St. Clair

Macomb, St. Clair y Wayne: Puede utilizarse un arpón manual, arco y flecha o ballesta para capturar percas amarillas desde el 1 de diciembre hasta el 15 de marzo.

Arroyos designados para truchas abiertos para la pesca con arpón en primavera

Los siguientes arroyos designados para truchas indicados por condado se encuentran abiertos para el uso de equipos de arpón desde el 1 de abril hasta el 31 de mayo para pescar amia calva, pez cabeza de toro, lota, carpa, bagre, cisco, corvina de agua dulce, pejelagarto narigudo, sábalo molleja americano, pez dorado, carpa herbívora, eperlano, **remora (según se indica en pág. 16) y bacalao de lago:

- **Alcona:** arroyo Bryant desde el lago Vaughn río abajo hasta el lago Little; arroyo Buff; arroyo Sucker desde la confluencia con el arroyo Vincent (T27N, R8E, S9) río abajo hasta el lago Hubbard (T28N, R7E, S36); **Calhoun:** arroyo Nottawa desde la línea del condado de Calhoun (T4S, R8W, S31) río arriba hasta T3S, R5W, S3S; arroyo Rice arroyo South Branch Rice desde la confluencia del arroyo Rice y el río Kalamazoo (T2S, R6W, S2S) río arriba hasta la calle Concord (condado de Jackson); **Chippewa:** arroyo Trout río abajo desde el lago Big Trout (T42N, R3E, S31); arroyo Prentiss (T42N, R2E,); **Delta:** arroyo Squaw río abajo de Co. Rd 513; **Mackinac:** arroyo Doe (T43N, R10W); arroyo Foley río abajo de I-75; arroyo Hoban río abajo de **calle State**; arroyo Hudson (T41N, R11W, S8); arroyo Martineau río abajo de I-75; arroyo McClouds; río Milakokia desde el lago Milakokia río abajo hasta el lago Heinz; arroyo Norton desde M-135 río abajo hasta el lago South Manistique; arroyo Nunn's río abajo de la autopista M -134; arroyo Pearson's T42N, R1W y R1E; arroyo Rabbits Back río abajo de Mackinac Trail; arroyo Scrams (T42N, R11W, S11); arroyo Taylor (T43N, R12W, S2, 11, 12 y 13); **Mason:** río Sable desde la calle Freesoil río abajo hasta la calle Custer (T20N, R16W, S22); **Van Buren:** río Dowagiac y sus afluentes río arriba de la calle 50 (T4S, R15W, S3S); Lago de la salida Woods hasta la confluencia con el río Dowagiac (T45N, R15W, S34).

Las normas en esta tabla aplican para la pesca en los Grandes Lagos para las siguientes especies: salmón atlántico, trucha de manantial (NOTA 1), trucha común, salmón real, salmón del Pacífico, trucha de lago (NOTA 3), salmón rosado, trucha arcoíris y trucha lacustre (NOTA 3). Para ver las normas correspondientes a la pesca de trucha y salmón en aguas continentales, vea págs. 42-65.

Normas para truchas y salmones de los Grandes Lagos

En la orilla de un río, dos secretarios de nasa hablan con dos pescadores en un bote.

Temporadas según el tipo de agua	Tamaño mínimo	Límite de posesión diario (NOTAS 1, 2, 3)
<p>Abierto todo el año: (NOTA 3) Lago Superior, lago Michigan, lago Erie, lago Huron, lago St. Clair, río St. Marys, St. Clair río y río Detroit</p>	<p>10" (NOTAS 1, 3) (también vea la Tabla 4 y la pág. 21)</p>	<p>Grandes Lagos, lago St. Clair, río St. Marys, río St. Clair y río Detroit: Se permiten 5 en total en cualquier combinación; no más de 3 de cada especie, excepto hasta 5 salmones reales, del Pacífico o rosados. En el río St. Marys: Se permiten 5 salmones rosados adicionales desde el último sábado de abril hasta el 30 de septiembre.</p>

NOTA 1

Trucha de manantial: Para el lago Superior, el límite de tamaño mínimo para la trucha de manantial es de 20" y el límite de posesión es de 1 pez. Dentro de un límite de 4,5 millas de la isla Royale (aguas del Parque Nacional de la Isla Royale), debe pescar y liberar de inmediato; no se permite la posesión.

NOTA 2

Lagos de desembocadura de ríos desbordados: En las siguientes aguas continentales las normas para truchas y salmones son las siguientes: 5 truchas y salmones en total, en cualquier combinación; no más de 3 de cualquier especie, excepto hasta 5 salmones reales o del Pacífico; el límite de tamaño mínimo es de 10"; la temporada de pesca y posesión están abiertas todo el año. Para todas las otras especies de trucha y salmón, la temporada de posesión está abierta todo el año. **Allegan:** lagos Kalamazoo y Silver Benzie; lago Betsie **Charlevoix:** Lago Charlevoix (incluyendo el lago Round) **Manistee:** lagos Arcadia, Manistee, y Portage **Mason:** lago Pere Marquette Muskegon: lagos Duck, Mona, **Muskegon,** y White **Oceana:** lagos Pentwater, Silver, y Stony **Ottawa:** lagos Macatawa y Pigeon

NOTA 3

Normas para truchas de lago y trucha lacustre: Las normas sobre truchas de lago y truchas lacustres para los Grandes Lagos son indicadas por la Unidad de Gestión de truchas de lago (vea la tabla 4, pág. 21). **El límite de posesión diario para la trucha de lago y la trucha lacustre ahora se combina en cualquier combinación.** Para ayudar a identificar los límites de la unidad de gestión, se enumeran algunos de los puertos más importantes para cada uno. El mapa de la pág. 20 proporciona un gráfico para definir mejor los límites. Para ver una descripción completa de los límites de la Unidad de Gestión de truchas de lago, póngase en contacto con el centro de servicio al cliente de DNR (vea pág. 73) o consulte en línea en **Michigan.gov/DNR.**

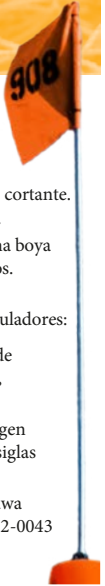
Programa de encuesta de nasa de Michigan

Una "nasa" es una canasta que se utiliza para atrapar peces. ¡El programa de encuesta de nasa de Michigan se utiliza para recopilar información sobre peces! Al regresar de su viaje de pesca, puede encontrar a un secretario de nasa esperando para entrevistarlos y tomar muestras de sus peces. Los secretarios de nasa recopilan información sobre la extensión de su viaje de pesca y qué peces atrapó y liberó. Los biólogos utilizan esta información para estudiar las poblaciones de peces, evaluar la cantidad presente y medir el impacto de las normas de pesca. Los secretarios de nasa también quieren saber sus preocupaciones y responder preguntas.

La próxima vez que vea que alguien con un rostro amigable con una camiseta de DNR se le acerca con una carpeta, ¡preséntese! Agradecemos su participación en la encuesta y le agradecemos su tiempo.



MANTENGA LA SEGURIDAD CERCA DE LAS REDES DE PESCA



TENGA CUIDADO

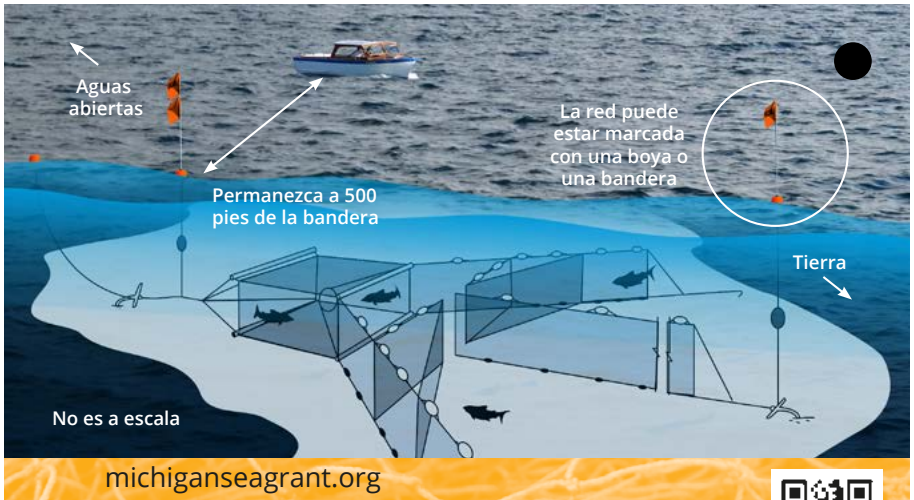
- ◆ La pesca comercial o la captura de peces silvestres se encuentra activa en las aguas de Michigan. La pesca comercial les brinda a los residentes de Michigan pescado fresco, local, saludable y sustentable de las aguas de Michigan.

PRESTE ATENCIÓN A LAS BANDERAS

- ◆ Las banderas naranjas indican redes comerciales bajo la superficie: las banderas simples marcan el extremo menos profundo de la red cerca de la costa, la bandera doble marca el extremo más profundo más alejado de la costa.
- ◆ **NO** pase entre las banderas. Evítelas. Las redes pueden cubrir más de 1 acre al fondo del lago y pueden ser peligrosas si se enganchan.
- ◆ Puede ser difícil ver las banderas y boyas entre las olas, el resplandor o la niebla.

SI SE ENREDA

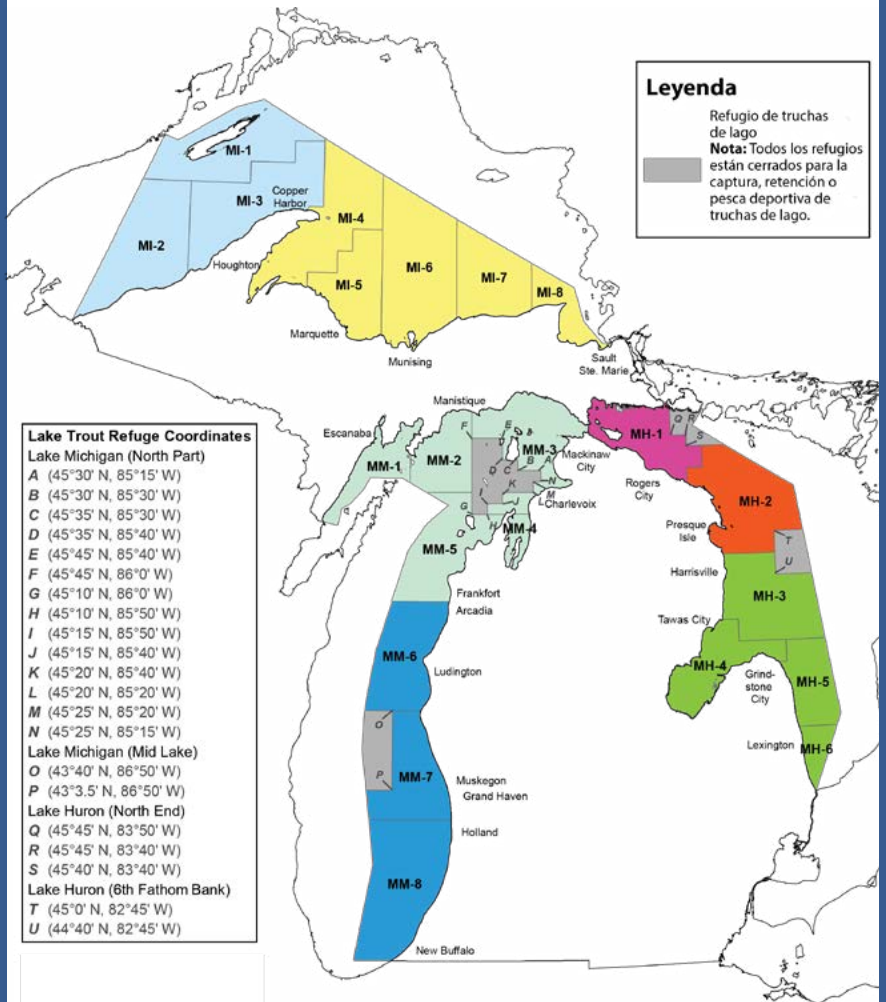
- ◆ Ponga el bote en **NEUTRO** o **APAGUE** el motor si se encuentra atascado.
- ◆ **CORTE** la red para liberarse con un elemento cortante.
- ◆ **MARQUE** la ubicación en un GPS. Añada una boya o jarra para marcar la red para los funcionarios. Deje la red en el agua.
- ◆ **INFORME** las coordenadas del GPS a los reguladores:
 - ◆ Línea de emergencias del Departamento de Recursos Naturales de Michigan (MDNR, por sus siglas en inglés): (800) 292-7800
 - ◆ Comisión de Peces y Vida Silvestre Aborigen de los Grandes Lagos (GLIFWC, por sus siglas en inglés): (715) 685-2113
 - ◆ Autoridad de Recursos de Chippewa Ottawa (CORA, por sus siglas en inglés): (906) 632-0043



Michigan Sea Grant es una medida colaborativa de la Universidad de Michigan y la Universidad Estatal de Michigan, y parte de la red de subvenciones marítimas nacional de NOAA de 34 programas con base en la universidad.



Unidades de gestión y refugios de truchas de lago



Para ver una descripción completa de los límites de los refugios y unidades de gestión, busque en línea o póngase en contacto con cualquier centro de servicio al cliente de DNR.

Información sobre límites de los Grandes Lagos proporcionada por ESRI

Tabla 4: Normas sobre truchas de lago y truchas lacustres

Para las truchas de lago y las truchas lacustres, la información sobre límites de tamaño y sobre la temporada se indica en la tabla a continuación. El límite de posesión diario para las truchas de lago y las truchas lacustres (vea la nota) es de 3 en total **combinadas**, con no más de 3 de cada especie en cualquier combinación, **EXCEPTO** en el lago Superior donde pueden poseerse hasta 5 truchas de lago y truchas lacustres combinadas, según se indica en la tabla 4 a continuación.

Cualquier cambio se anunciará en el sitio web de DNR en (Michigan.gov/Fishing) y en un mensaje grabado en **888-367-7060**.

Unidad de gestión de truchas de lago, puertos principales	Temporada de posesión	Restricciones de tamaño (pulgadas)	Límite de posesión combinada de truchas de lago y truchas lacustres
LAGO SUPERIOR: mapa clasificado en colores por normativa de unidad			
MI 1-3: Windigo, Ontonagon, Copper Harbor	Abierto todo el año	El límite de posesión diario de truchas de lago y truchas lacustres será de 15"; el límite de posesión diario no incluirá más de 1 trucha de lago de 34" o más.	3
MI 4-8: Big Bay, Marquette, Au Train, Munising, Grand Marais, Pendills Bay, Brimley State Park			5
LAGO HURON: mapa clasificado en colores por normativa de unidad			
MH 1: DeTour, Cedarville, St. Ignace, Mackinaw City, Cheboygan, Rogers City	1 de enero - 30 de septiembre (trucha de lago y trucha lacustre)	El límite de tamaño mínimo para la trucha de lago y la trucha lacustre será de 15".	3
MH-2: Presque Isle, Rockport, Alpena, río Black	1 de enero - 30 de septiembre (trucha de lago y trucha lacustre)	El límite de tamaño mínimo para la trucha de lago y la trucha lacustre será de 15".	3
MH 3-6: Harrisville, Tawas, Grindstone, Harbor Beach, Lexington	Abierto todo el año (trucha de lago y trucha lacustre)	El límite de tamaño mínimo para la trucha de lago y la trucha lacustre será de 15".	3
LAGO MICHIGAN: mapa clasificado en colores por normativa de unidad			
MM 1-5: Menominee, Escanaba, Manistique, Harbor Springs, Charlevoix, Elk Rapids, Traverse City, Northport, Leland, Frankfort, Platte Bay	1 de enero - 30 de septiembre (trucha de lago y trucha lacustre)	El límite de tamaño mínimo para la trucha de lago y la trucha lacustre será de 15".	2
MM 6-8: Arcadia, Manistee, Ludington, Grand Haven, Holland, New Buffalo	Abierto todo el año (trucha de lago y trucha lacustre)	El límite de tamaño mínimo para la trucha de lago y la trucha lacustre será de 15".	3

Nota: El límite de posesión diario de la trucha de lago y la trucha lacustre se ha combinado entre las dos especies.

Normas para ranas, sapos, salamandras, tortugas, lagartos y víboras

NO PUEDE dispararse a los anfibios y a los reptiles con armas de fuego (incluyendo aquellos con resorte, aire o gas), arco y flecha, y ballesta.

Los siguientes no podrán capturarse ni poseerse, excepto con la autorización del director del Departamento de Recursos Naturales: **tortugas Blandigii, moteadas, galápagos de bosque, terrapene carolina; víbora ratonera, serpiente de cinta de Butler, serpiente zorro, serpiente Nerodia erythrogaster neglecta, serpiente de Kirtland, serpiente reina, culebra verde lisa y cascabel massasauga; Pseudacris maculata, rana grillo del noreste, rana de pantano y sapo de Fowler; necturo; salamandra de boca pequeña, salamandra jaspeada, corredores de seis líneas, sirena menor, salamandra bilineada norteña, salamandra parda, rana manchada;** todos los huevos de reptiles; y anfibios y reptiles protegidos según la parte 365 (Especies en peligro) de 1994 P.A. 451. Para obtener más información, consulte en línea en Michigan.gov/Fishing o póngase en contacto con el centro de servicio al cliente, vea pág. 73.

Uso personal: Es necesaria una licencia de pesca para capturar anfibios y reptiles para uso personal.

No pueden comprarse, venderse ni ofrecerse reptiles y anfibios.

Pueden usarse redes de mano, trampas y cercos (de hasta 12 x 4 pies en total) y cañas. No se pueden utilizar cañas para capturar tortugas. Pueden utilizarse arpones para capturar ranas pero NO con la ayuda de una luz artificial.

Las trampas deben tener un distintivo o etiqueta con el nombre y la dirección del usuario en inglés legible. Para capturar tortugas, no pueden utilizarse más de 3 trampas; las trampas de red no pueden ser de menos de una malla de 1", y las trampas deben colocarse para permitir que las tortugas emerjan y respiren.

Es ilegal poseer o transportar en el campo, reptiles o anfibios aderezados o procesados que no puedan medirse ni identificarse.

Largo del caparazón de tortuga serpentina: para obtener el largo del caparazón (de la parte superior), utilice una cinta métrica flexible para medir desde la escama cervical (la escama directamente detrás de la cabeza de la tortuga) hasta la base del nudo donde se unen las dos escamas más traseras (vea la imagen a continuación).

Normas y temporadas por anfibios y reptiles

Especies	Temporada	Tamaño mínimo (pulgadas)	Límite diario de posesión	Límite de posesión total
Ranas, sapos, salamandras	Último sábado de mayo - 15 de noviembre	ninguno	10 en cualquier combinación	10 en cualquier combinación
Tortugas serpentina (NOTA 1)	15 de julio - 15 de septiembre	Largo mínimo de caparazón de 15"	2 en combinación (no más de 1 de cada especie)	4 en total, en combinación (no más de 2 de cada especie)
Tortugas de caparazón blando		ninguno		
Todas las demás tortugas (pintadas, almizcladas, mapa, jicotea elegante); víboras y lagartos	Abierto todo el año	ninguno	3 en combinación (Sin embargo, no más de 2 tortugas y no más de 1 de cada especie de tortuga)	6 en total, en combinación (Sin embargo, no más de 4 tortugas y no más de 2 de cada especie de tortuga)

NOTA 1: Largo del caparazón: use una cinta métrica flexible para medir desde el caparazón detrás de la cabeza de la tortuga hasta el extremo posterior del caparazón.

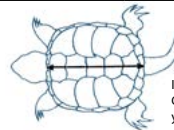


Imagen cortesía de PA
Comisión de Pesca
y Botes

Aplican las siguientes restricciones para las especies, temporadas y aguas indicadas a continuación:

- No se puede pescar con redes y cercos a menos de 100' de una represa.
- Las redes de mano pueden tener cualquier circunferencia y largo del mango, excepto para capturar piscardos (vea pág. 10).
- Los salabres no pueden exceder los 9'x9' cuadrados y es necesario un permiso si el equipo se deja en el lugar durante la noche. Hay permisos disponibles en el Centro de Servicio al Cliente de DNR (vea la pág. 73).
- Hay un límite de posesión diario de dos galones de eperlano.
- Los cercos no pueden exceder una medida de 12' x 4' y solo pueden utilizarse para piscardos excepto con un permiso de recolección científica emitido por DNR.
- Las redes de arroyo no deberían medir más de 36" de diámetro y no más de 7' de largo.
- NOTA:** Revise las **Definiciones y términos** (págs. 8-9) para obtener más información.

Tabla 5: Normas generales de pesca con red

Temporada	Equipos	*Especies	Aguas
1 de marzo - 31 de mayo	Red manual	Amia calva, carpa, pez dorado, sábalo molleja americano, pejelagarto narigudo, eperlano, remora	Todos los Grandes Lagos, el lago St. Clair, río St. Clair, río Detroit, y río St. Marys incluyendo todos los afluentes de esas aguas desde la desembocadura hasta ½ millas río arriba (excepto que el arroyo Thompson (condado de Schoolcraft), está cerrado). Vea la Lista A para conocer los arroyos continentales abiertos para la pesca con redes manuales.
20 de marzo - 31 de mayo	Salabre	Amia calva, carpa, pez dorado, sábalo molleja americano, pejelagarto narigudo, eperlano, remora	Todos los arroyos de la Península Inferior y Superior, excepto los arroyos designados para truchas. Vea la Lista B para conocer los arroyos adicionales cerrados para la pesca con salabres.
15 de diciembre - fin de febrero	Red de arroyo	Lota (se requiere permiso de la oficina local de DNR)	Peshekee R. (condado de Marquette); Au Train R. (condado de Alger) desde Au Train L. hasta la desembocadura; Sturgeon R. (condado de Baraga) desde el puente M-38 hasta la desembocadura; Sturgeon R. (condado de Houghton).
Abierto todo el año	Cerco, red de mano, salabre	Piscardo	Todas las aguas, excepto los lagos y arroyos designados para truchas y todas las aguas cerrados para atrapar piscardos (vea pág. 10).
Abierto todo el año	Esparavel	Alosa, piscardo, eperlano, sábalo molleja americano	Grandes Lagos, Lago St. Clair, río St. Clair, río Detroit, y río St. Marys

*El término "remora" se refiere a: remoras (pejelagarto narigudo, blanco, matalote noroeste, manchado), Moxostoma anisurum (plateado, dorado, negro, de cabeza corta), buffalo (boca grande, negro), Erimyzon oblongus de lago y matalote chato. El término "piscardo" se refiere a peces pequeños que se utilizan como carnada: cachos, carpas, leuciscos, carpas de Ohio, peces escorpión, peces de fango y remoras. Consulte la lista de excepciones de redes a continuación y la pág. 24 para ver las normas que difieren de las que se indicaron en la tabla anterior.

Excepciones de redes

LISTA A: aguas continentales adicionales abiertas para la pesca con redes manuales

Las siguientes aguas continentales están abiertas para el uso de redes manuales desde el 1 de marzo hasta el 31 de mayo para pescar amia calva, carpa, pez dorado, sábalo molleja americano, pejelagarto narigudo, eperlano y remora:

Alger: arroyo Towes; W. Br. río Whitefish desde la barrera Sea Lamprey (T44N, R21W, S29) río abajo 500' hasta la señalización; **Charlevoix:** lago Charlevoix y sus afluentes hasta 1/2 milla río arriba; **Chippewa:** arroyo Trout río arriba desde el lago Big Trout (T42N, R3E, S31); arroyo Prentiss (T42N, R2E); **Delta:** río Days desde la barrera de la lamprea de mar río abajo por 500'; río Rapid desde Rapid River Falls (T42N, R21W, S19) río abajo hasta Co. Rd S15; río Escanaba desde la desembocadura hasta la 1ª represa río arriba de US-2; río Ford río abajo desde calle Jaeger; Houghton: lago Portage y sus afluentes hasta 1/2 milla río arriba; N. y S. Portage Canal y sus afluentes hasta 1/2 milla río arriba; lago Torch y sus afluentes 1/2 milla río arriba; Luce: río Little Two Hearted desde la desembocadura río arriba hasta el puente en la calle Co. Rd. 412 (T50N, R9W, S25); **Mackinac:** arroyo Doe (T43N, R10W, S9); arroyo Foley río abajo desde I-75; arroyo Hoban río abajo desde **State St.**; arroyo Hudson (T41N, R11W, S8); arroyo Martineau río

abajo desde I-75; arroyo McClouds; río Milakokia, lago Milakokia río abajo hasta el lago Heinz; arroyo Norton desde M-135 río abajo hasta el lago S. Manistique; arroyo Nunn's desde M-134 hasta la desembocadura; arroyo Pearson's (T42N, R1W y R1E); arroyo Rabbits Back río abajo desde Mackinac Trail; arroyo Scrams (T42N, R11W, S11); arroyo Taylor (T43N, R12W, S2, 11, 12, 13); **Manistee:** arroyo Little Bear río abajo desde el lago Bear hasta la línea troncal US-31; **Menominee:** río Big Cedar río abajo desde la desembocadura hasta del arroyo Elwood (T35N, R25W, S11).

LISTA B: arroyos continentales cerrados para la pesca con salabre

Será ilegal capturar o intentar capturar cualquier especie de pez con salabres en los siguientes arroyos:

Arenac: río Au Gres desde Saginaw Bay río arriba hasta M-65 (T22N, R5E, S26); río Rifle desde la calle Steve's (T19N, R5E, S9) río arriba; **Benzie:** arroyo Cold desde el lago Crystal (T26N, R15W, S26) río arriba; **Grand Traverse:** arroyo sin nombre desde el lago Green (T26N, R12W, S20) río arriba hasta el lago Bridges; **Iosco:** río Au Gres desde Saginaw Bay río arriba hasta M-65 (T22N, R5E, S26); **Leelanau:** arroyo Houdek desde North Lake Leelanau (T31N, R12W, S35) río arriba; **Monroe:** río Huron desde el lago Erie río arriba hasta la calle Belleville; arroyo Stony desde el lago Erie río arriba hasta la calle Finz (T55, R8E, S23); **Wayne:** río Huron desde el lago Erie río arriba hasta la represa de Belleville.

Michigan y Wisconsin comparten varias aguas limítrofes y aunque los estados se esfuerzan por mantener normas coherentes en el límite, hay algunas discrepancias. Se recomienda a los pescadores que conozcan las normas de pesca de ambos estados. Los pescadores con una licencia de pesca válida de Michigan o Wisconsin pueden pescar en las aguas limítrofes entre estados, sin embargo, los pescadores deben respetar las normas específicas del estado según su ubicación al pescar en estas aguas compartidas. Por ejemplo, quienes pesquen en las aguas de Michigan deben respetar las normas de pesca de Michigan y quienes pesquen en las aguas de la parte de Wisconsin deben respetar las normas de pesca de Wisconsin.

Las aguas del límite interestatal en que la pesca está regida por normas especiales son: el **lago de aguas de Michigan entre las rompientes en la desembocadura del río Menominee que comienza en la línea imaginaria entre el punto más cercano al lago de cada rompiente. río Menominee, sus pantanos y embalses** (condados de Menominee, Dickinson, Iron, Michigan; condados de Florence, Marinette, Wisconsin); **río Brule** (condado de Iron, Michigan; condados de Florence y Forest, Wisconsin); **Embalse Brule Island**, río arriba hasta la línea de este a oeste que atraviesa la primera isla río arriba desde la unión de los ríos Brule y Paint (condado de Iron, Michigan; condado de Florence, Wisconsin); **lago Smoky** (condado de Iron, Michigan; condado de Vilas, Wisconsin); **lago Norwood, Lac Vieux Desert, lago Crystal, lago Mill, lago Big Bateau, lago Mamie** (Cisco Chain), **lago West Bay** (Cisco Chain), **lago Big** (Cisco Chain), **lago Crampton, lago Plum, lago Tenderfoot, lago Roach, lago Little Presque Isle, lago Cyrus, lago Basin, lago Stateline** (condado de Gogebic, Michigan; condado de Vilas, Wisconsin); **río East Fork Montreal hasta la desembocadura del arroyo Layman** (condado de Gogebic, Michigan; condado de Iron, Wisconsin); **río Montreal** (condado de Gogebic., Michigan; condado de Iron, Wisconsin).

NOTA: Lago Cowboy (condado de Dickinson) al oeste de Iron Mountain NO es parte de las aguas limítrofes entre MI-WI.

Métodos de pesca legal

- Todos los residentes de Michigan y Wisconsin que tengan una licencia de pesca deportiva de su respectivo estado, o los residentes de los estados diferentes de Michigan y Wisconsin que tengan una licencia de pesca deportiva ya sea de Michigan o Wisconsin pueden pescar en las aguas limítrofes.
- Pueden usarse hasta 3 cañas por persona con un total de 3 anzuelos o carnadas.
- Las cañas deben estar vigiladas en todo momento.
- No pueden poseerse ni utilizarse cangrejos de río como carnada en las aguas limítrofes de Michigan-Wisconsin.
- Pueden utilizarse salabres que no excedan los 9 pies cuadrados de diámetro sin paredes en el río Menominee desde el 1 de abril al 14 de mayo para capturar remoras, *Moxostoma anisurum*, carpas, eperlanos y lotas (excepto desde el puente Hattie Street en Marinette-Menominee hasta la represa Menominee río arriba y a menos de 200 pies de todas las demás represas).
- Las chozas para la pesca en hielo deben tener marcas legibles con el nombre y la dirección del propietario, y las personas que coloquen una choza en estas aguas deberán retirarla antes de la medianoche del 15 de marzo. En las aguas limítrofes de Wisconsin, las puertas de las chozas no pueden estar cerradas desde dentro mientras están ocupadas.

Informe semanal de pesca

Descubra cada semana los últimos lugares de pesca importantes y consejos para pescar especies específicas en todo Michigan, ¡todo cortesía del Informe semanal de pesca de DNR! Puede acceder al informe en línea en Michigan.gov/FishingReport o a su correo electrónico inscribiéndose en Michigan.gov/DNREmail.

¡Salga de pesca con su familia!

Encuentre lugares para pescar que sean de fácil acceso, que proporcionen buenas probabilidades de atrapar peces y que sean aptos para las familias.

Visite Michigan.gov/Fishing y vea la sección "DÓNDE PESCAR" para acceder a la solicitud web de aguas de pesca aptas para familias. Hay al menos una masa de agua indicada para cada condado de Michigan.



Michigan.gov/Fishing

Tabla 6: Normas de aguas limítrofes entre Michigan-Wisconsin
(solo pesca con caña; se prohíbe el uso de arpones, arco y flecha y ballestas)

Especies	Aguas	Temporadas	Tamaño mínimo (pulgadas)	Límite diario de posesión
Trucha, salmón vea (NOTA 1)	Desde las desembocaduras del lago Smoky, río Montreal, y río Menominee hasta la 1ª represa.	Abierto todo el año	10"	5
	Río Menominee y río Montreal sobre la 1ª represa. Desembocadura del río Brule hasta US-2	Último sábado de abril - 30 de septiembre	7"	
	Río Brule sobre el puente US-2		Trucha de manantial de 8" Trucha común de 12"	
Robalo de boca grande y boca pequeña	Todas las aguas limítrofes	Abierto todo el año	Pesca y liberación inmediata	
		3º sábado de junio - 31 de diciembre	14"	5 en cualquier combinación
Lucioperca, remora	Todas las aguas limítrofes excepto los ríos y embalses	1º sábado de mayo - 1 de marzo	15"	5 en cualquier combinación
	Todos los ríos y embalses	2 de marzo - viernes antes del 1º sábado de mayo		1
		1º sábado de mayo - 1 de marzo		5 en cualquier combinación (vea la NOTA 2)
Lucio europeo	Todas las aguas limítrofes	1º sábado de mayo - 1 de marzo	ninguno	5
Pez sol, robaleta negra, pez luna, perca amarilla	Todas las aguas limítrofes	Abierto todo el año	ninguno	25 en cualquier combinación
Muskallonga americano (incluyendo el muskellunge tigre)	Todas las aguas limítrofes	Abierto todo el año	Pesca y liberación inmediata	
		1º sábado de junio - 31 de diciembre	50" (Inscripción obligatoria)	(Vea la NOTA 3)
Esturión de lago	Todas las aguas limítrofes	1º sábado de septiembre - 30 de septiembre	60" (Inscripción obligatoria)	(Vea las NOTAS 3 y 4)
Bagre de canal	Todas las aguas limítrofes	Abierto todo el año	ninguno	10
Cisco, bacalao de lago, corégano blanco	Todas las aguas limítrofes	Abierto todo el año	ninguno	10 en cualquier combinación
Todos los demás	Todas las aguas limítrofes	Abierto todo el año	ninguno	ninguno

NOTA 1: No está permitido pescar truchas durante la temporada cerrada en el río Brule río arriba desde el puente de la autopista 2 de U.S. (T41N, R32W, S9) condado de Iron, MI y el río Montreal sobre el flujo de Superior Falls.

NOTA 2: En el desierto Lac Vieux, el límite diario para la lucioperca es 3 con un límite de tamaño mínimo de 18".

NOTA 3: La captura de muskallongas americanos y esturiones de lago se limitan a 1 por pescador al año (1 de abril - 31 de marzo). Los pescadores que capturen un muskallonga americano o un esturión de lago deben informarlo llamando al 888-636-7778 o visitando [Michigan.gov/RegisterFish](https://www.michigan.gov/RegisterFish) en línea. Para obtener más información, vea la pág. 9.

NOTA 4: Para el río Menominee, desde represa Grand Rapids río abajo hasta el final de la repunte en Green Bay, el límite de posesión diario de esturiones de lago es 0, y pesca de esturiones solo para capturar y liberar.

Los residentes de Indiana o Michigan pueden pescar en todo el lago, pero deben respetar las normas en las aguas en que pescan. Quienes tengan licencias para no residentes (de cualquiera de los estados) solo pueden pescar en las aguas en que aplica la jurisdicción para esa licencia para no residentes. Quienes no sean residentes requerirán licencias para no residentes de Indiana y de Michigan para pescar en ambos lados.

Lago South Clear - Indiana, condado de St. Joseph/Michigan, condado de Berrien, **lago Indiana** - Indiana, condado de Elkhart/ Michigan, condado de Cass, **lago Fish** - Indiana, condado de La Grange/Michigan, condado de St. Joseph, **lago George** - Indiana, condado de Steuben/Michigan, condado de Branch, **lago Long** -Indiana, condado de Steuben/Michigan, condado de Hillsdale.

NORMAS DEL ÁREA DE VIDA SILVESTRE DE SYLVANIA

Los siguientes lagos en el condado de Gogebic están sujetos a normas especiales: Banks, East Bear, West Bear, Clark, Corey, Cub, Deer Island, Dorothy, Elsie, Fisher, Florence, Germain, Glimmerglass, Golden Silence, Hay, Helen, High, Honey, Jay, Johnston Springs, Katherine, Kerr, Liluis, Lois, Loon, Louise, Marsh, Moss, Mountain, Snap Jack, Trapper y Whitefish. NOTA: El lago Crooked está cubierto por las normas de pesca generales del estado (vea pág. 12).

Temporadas: las temporadas en el estado aplican para todas las especies de peces, **excepto que no se permitirá la pesca antes del último sábado de abril o después del 31 de octubre de cada año.**

Límites de tamaño

- Trucha de lago: mínimo de 30"
- Lucioperca: mínimo de 20"
- Lucio europeo: mínimo de 30"
- Todas las demás especies: sin límite de tamaño

Límites de posesión

- El róbalo de boca grande y boca pequeña debe regresarse de inmediato al agua sin daños y no puede poseerse en los lagos con normas especiales del área de vida silvestre de Sylvania.
- Lucio europeo, lucioperca y trucha de lago: no más de 1 pez de cualquiera de estas especies.
- Todas las demás especies: 10 por separado o en cualquier combinación de especies.

Métodos de captura

- Solo pesca con caña, que no exceda el límite de 3 líneas con un total de 6 anzuelos en todas las líneas. Todos los anzuelos añadidos a un cebo artificial deberán contarse como un anzuelo.
- Solo podrán utilizarse cebos artificiales con anzuelos sin púa. "Cebo artificial" se refiere a cualquier cebo confeccionado que imite o sustituya una carnada natural que se utiliza para atraer peces a los fines de capturarlos, y que deberá incluir moscas artificiales. Los anzuelos sin púa se definen como anzuelos de los que, al fabricarlos, se le han retirado, limado o extraído las púas.
- No se puede utilizar ni poseer carnada viva, muerta o conservada ni alimentos procesados en ningún momento en los lagos con normas especiales del área de vida silvestre de Sylvania.



Dunham's
SPORTS®

15% OFF*

Regular Price Of Any One Item In
Stock With Coupon

*Excludes Firearms, Ammunition, Nike & Under Armour. Additional exclusions may apply, see www.dunhamsports.com/couponexclusions.html for details. Not valid for online purchases or Gift Cards. Cannot be used with another offer, coupon, current sale, or clearance item. Only one coupon per customer. Not valid on previous purchases. Void if copied. Not for resale. Dunham's Sports reserves the right to terminate this coupon/offer/discount at any time, without prior notice.

Coupon Expires March 31, 2025



3963400000000



Se ha encontrado una enfermedad de los peces denominada septicemia hemorrágica viral (VHS, por sus siglas en inglés) en nuestro estado. Puede ayudar a detener el contagio de esta y otras enfermedades de los peces siguiendo las normas en esta página. Las normas vigentes se enfocan en el uso de especies de peces que se sabe que son susceptibles a la VHS. Visite Michigan.gov/VHS para obtener más información.

Zonas de exclusión de peces como carnada

Las siguientes ubicaciones son cruciales para las operaciones de incubación y requieren mayor protección. Por tanto, no se podrán utilizar ni poseer peces como carnada en las siguientes aguas:

Condado de Benzie: arroyo Brundage y sus afluentes, arroyo Kinney y arroyo Stanley, desde su confluencia con el río Platte (T26N, R13W, S7), hasta sus aguas principales, incluyendo Brundage Spring Pond.

Condado de Chippewa: lago Pendills (T47N, R4W, S25, 26) incluyendo el afluente del arroyo Pendills río abajo hasta su confluencia con el lago Superior (T47N, R4W, S28). Arroyo Sullivan desde sus aguas principales (T46N, R4W, S32) río abajo hasta su confluencia con el ramal norte del río Pine (T45N, R4W, S23). Arroyo Viddian desde sus aguas principales (T47N, R4W, S32) río abajo hasta su confluencia con el arroyo Pendills (T47N, R4W, S28).

Condado de Marquette: arroyo Cherry desde la ubicación en la calle Cherry Creek (T47N, R24W, S18) hasta las aguas principales en la calle County 480 (T47N, R25W, S22).

Condado de Wexford: arroyo Slagle desde M-37 río arriba.

Disposiciones generales de todo el estado

- Una persona no podrá abastecerse de peces de carnada, peces ni huevos vivos en aguas públicas del estado antes de recibir un permiso de abastecimiento de peces de DNR y el permiso debe estar en su posesión al transportar y abastecerse de peces.
- Es ilegal importar especies de peces de carnada vivos, muertos, preservados, congelados y cortados sin certificación que se encuentren en la lista de especies de peces VHS (arriba a la derecha) que no estén marcados con su nombre científico y común, la ubicación de captura y el estado de las pruebas, incluyendo el número de certificación de prueba. Vea el decreto de pesca 245 en Michigan.gov/Fishing.
- Los peces capturados en una masa de agua solo deberían liberarse en la masa de agua donde se los atrapó originalmente y no transferirse a otra ubicación donde el pez no podría haberse trasladado libremente.
- Todos los peces carnada o peces capturados para uso personal como carnada o carnada cortada solo deberían usarse a los fines de pescar en las aguas originales donde se los recolectó y deben utilizarse en un anzuelo.
- Una persona que traslada un bote a tierra deberá drenar toda el agua de los tanques para carnada viva y el pantoque de su bote al retirarse de cualquier masa de agua.
- Será ilegal comprar o utilizar peces de carnada, cangrejo de río u otros organismos vivos de cualquier ubicación que no tenga licencia según la parte 487 de 1994 PA 451, incluyendo, entre otras cosas, las tiendas de mascotas y los mercados de peces vivos.

Especies de peces VHS (susceptibles a la VHS)

- | | |
|--------------------------|--------------------------------------|
| Anchoas | Robalo de boca grande y boca pequeña |
| Arenque del Atlántico | Muskallonga americano |
| Sábalo atlántico | Lucio europeo |
| Salmón atlántico | Leucisco de panza roja |
| Pez cabeza de toro | Arenque del Pacífico |
| Robaleta negra | Perca sol |
| Pez sol | Eperlano arcoiris |
| Piscardo de nariz | Trucha arcoiris |
| Trucha de manantial | Trucha arcoiris |
| Pez cabeza de toro | Pez luna, mojarra oreja roja |
| Bagre de canal | Lobina de roca |
| Cisco (arenque de lago) | Carpa de arena |
| Carpa común | Róbalo de boca pequeña |
| Cacho de arroyo | Carpa de aleta moteada |
| Carpa esmeralda | Carpa de cola moteada |
| Eulacón | Lucioperca |
| Piscardo de cabeza roma | Mojarra golosa |
| Bagre piltonte | Róbalo blanco |
| Sábalo molleja americano | Robaleta blanca |
| Carpa dorada | Remora blanca |
| Pez luna verde | Pez cabeza de todo amarillo |
| Pez luna híbrido | Perca amarilla |
| Trucha de lago | |
| Bacalao de lago | |

Ayude a mantener el estado óptimo de las aguas de Michigan, ¡bote la carnada sobrante en la basura!

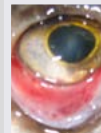
Síntomas clínicos de VHS

Fotos de Dr. Mohamed Faisal, MSU

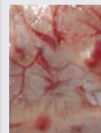
Áreas de hemorragia en la piel
Sábalo molleja americano,
Lago St. Clair



Áreas de hemorragia cerca del ojo
Perca amarilla,
Lago St. Clair



Áreas típicas de hemorragia en la vejiga natatoria
Perca amarilla,
Lago St. Clair



Áreas de hemorragia en tejido muscular
Perca amarilla,
lago St. Clair



Excepciones a las normas generales por condado

Muchas masas de agua tienen normas especiales que difieren de las normas generales de pesca con caña (Tabla 1, pág. 12), pesca general con red (Tabla 5, pág. 23) y de pesca con arco y arpón (Tabla 3, págs. 16-17). Lo siguiente es una lista de aguas, organizadas por condado, con normas especiales que **NO se incluyen en las siguientes secciones de normas de pesca de Michigan**: tablas de normas generales citadas anteriormente; normas especiales para lucio europeo y muskallonga americano (vea págs. 13-14); normas de límites entre Michigan y Wisconsin (vea págs. 24-25); y normas del área de vida silvestre de Sylvania (vea pág. 26).

Alger:

Río Rock cerrado para la pesca desde la represa hasta el puente peatonal río abajo desde M-28 desde el 1 de abril hasta el 30 de junio. **Lagos Duck y Echo** (Grand Island), pesca y liberación de róbalos de boca pequeña. **Pictured Rocks National Lakeshore** (póngase en contacto con el parque para conocer detalles de las normas al 906-387-3700).

Allegan:

Arroyo Swan desde la desembocadura río arriba hasta la represa en la avenida 118, restringido a solo un anzuelo de una punta sin peso, de no más de 1/2" de punta a base.

Antrim:

Río Intermediate cerrado para la pesca desde la represa Bellaire hasta el puente M-88 desde el 1 de abril hasta el 14 de mayo. **Río Torch** desde el puente en la calle Crystal Beach río abajo hasta el **lago Skegemog** incluyendo el **río Rapid** hasta el puente de la calle Aarwood. Desde el 1 de mayo hasta el 1 de julio, será ilegal utilizar otra cosa que no sea un anzuelo de una sola punta sin peso que mida 1/2 pulgada o menos desde la punta a la base.

Arenac:

Arroyo Saganing (río arriba desde la calle State) y río Pine (río arriba desde la calle State) cerrado para la pesca desde el 16 de marzo hasta el viernes antes del último sábado de abril.

Baraga:

Lagos del Parque Estatal del Lago Craig (lagos Clair, Craig, Crooked, Keewaydin, Nelligan, Teddy, y Thomas) solo cebos artificiales; los lucios europeos, muskallongas americanos, róbalos de boca grande y de boca pequeña deben liberarse, el tamaño mínimo de lucioperca es de 15", no hay límite de tamaño para otras especies; el límite de posesión de lucioperca es de 2; por lo demás, aplican todas las normas generales. Las lanchas a motor de cualquier tipo están prohibidas en todos, excepto en los lagos Thomas y Keewaydin; **el río Sturgeon** desde la represa Prickett río abajo hasta la desembocadura de Clear Cr. (T50N, R35W, S12) está cerrado para la pesca desde el 1 de abril hasta el 30 de junio.

Barry:

Lago Williams la temporada abierta es desde el último sábado de abril hasta el 15 de diciembre, solo para la pesca y liberación inmediata.

Bay:

Río Kawkawlin y **todos los afluentes** río arriba desde la avenida Euclid, y **arroyo Saganing** (río arriba desde la calle

State) y el **río Pine** (río arriba desde la calle State) cerrado para la pesca desde el 16 de marzo hasta el viernes antes del último sábado de abril. En el **río Kawkawlin** río abajo desde la avenida Euclid y el **río Saginaw** desde río arriba del puente de la calle West Center (Douglas G. Schenk) y **todos los afluentes**, aplican las siguientes normas desde el 16 de marzo hasta el viernes antes del último sábado de abril: los pescadores tienen un límite de uso de anzuelos de una sola punta sin peso, carnada natural y pesos o cebos artificiales con anzuelos de una punta sin peso.

Benzie:

Río Platte restringido a un solo anzuelo de una punta sin peso más pequeño que 1/2" de punta a base; cerrado para la pesca a menos de 300 pies de la presa superior e inferior cuando la presa esté colocada; cerrado para la pesca desde el puente US-31 en Veteran's Park río abajo hasta el **lago Platte** desde el 1 de enero hasta el 31 de marzo. **Río Betsie** La represa Homestead está cerrada para la pesca desde el 16 de noviembre hasta el 31 de julio a menos de 100 pies de la barrera de lamprea y la instalación de pasaje de peces (T25N, R15W, S2). **Represa Homestead del río Betsie** cerrada para la pesca desde el 1 de agosto hasta el 15 de noviembre a menos de 300 pies de la barrera de lamprea y la instalación de pasaje de peces (T25N, R15W, S2). En todas las aguas del **río Betsie** aplican normas especiales de cebos artificiales (vea pág. 8).

Berrien:

Arroyo Townsend (T6S, R17W, S19) y el área de la desembocadura del lago Chapin, hasta un punto a 100 yardas por debajo de la desembocadura del arroyo Townsend en el lago Chapin, es ilegal utilizar otra cosa que no sea un anzuelo de una punta sin peso que mida menos de 1/2" desde la punta hasta la base.

Calhoun:

Lago Harts solo pesca y liberación para todas las especies.

Cass:

Lagos Corey, Little Crooked y Stone el límite de tamaño mínimo es 10". **Lago Indiana** no se permite la posesión de cisco (arenque de lago).

Charlevoix:

Arroyo Medusa y el área del **lago Michigan** en un radio de 100' de la desembocadura cerrada para la pesca cuando esté colocada la presa. **Río Boyne** desde la desembocadura río arriba hasta la represa (T32N, R5W, S5), restringida a un anzuelo de una punta sin peso, de no más de 1/2" de punta a base. En el **lago Michigan**, a menos de una milla y media de las siguientes islas del **archipiélago de la isla Beaver: Beaver, Garden, High y Hog**, la temporada de

posesión de róbalo de boca grande y pequeña es desde el 1 de julio hasta el 31 de diciembre y está abierta para pesca y liberación de róbalo todo el año.

Cheboygan:

Río Cheboygan desde el sur de la rompiente más externa en el **lago Mullett** río abajo hasta la represa de Cheboygan, y el **río Black** desde la represa Alverno río abajo hasta su confluencia con el **río Cheboygan** la temporada de posesión de lucioperca será desde el 15 de mayo al 15 de marzo. **Río Cheboygan, río Indian** o **río Black** es ilegal pescar desde el 1 de abril hasta el 15 de junio con arpón, arco y flecha, ballesta o salabre. **Río Black** entre la represa Kleber y el puente Red (T35N, R1E, S5) es ilegal pescar de cualquier forma desde el 1 de abril hasta el 15 de junio. **Río Lower Black** desde la represa Alverno hasta el puente Mograin, no se puede pescar desde el 1 de abril hasta el 14 de mayo. **El lago Black** y sus afluentes no permiten la captura de piscardos; se prohíbe la pesca de esturiones excepto en la temporada especial (vea pág. 15).

Chippewa:

Río Potagannissing desde la represa Potagannissing río abajo hasta la calle Maxton (T42N, R6E, S15) cerrado para la pesca desde el 16 de marzo hasta el 14 de mayo.

Crawford:

Lago Wakeley, temporada abierta desde el último sábado de abril hasta el 30 de septiembre, solo para la pesca y liberación con cebos artificiales. Será ilegal utilizar o poseer carnada viva o muerta, o alimentos orgánicos o procesados en cualquier momento en la costa o en el agua. **Lago Jones**, temporada abierta desde el último sábado de abril hasta el 30 de septiembre, solo para la pesca y liberación con cebos artificiales. Será ilegal utilizar o poseer carnada viva o muerta, o alimentos orgánicos o procesados en cualquier momento en la costa o en el agua.

Delta:

Little Bay de Noc norte de la línea divisoria del fero Peninsula Point hasta la desembocadura del río Bark; no más de 1 lucioperca de más de 23" de límite de posesión diario. **Zanja del río Rapid** (estanco Stockyard, T40N, R21W, S5) cerrado para la pesca todo el año.

Dickinson:

También vea las normas de aguas limítrofes de Michigan y Wisconsin (vea págs. 24-25). **Lago Fumee** una ordenanza del condado actualmente prohíbe el acceso para la pesca.

Emmet:

Río Bear desde el puente peatonal al norte la calle Lake río arriba de la represa de la calle Lake (T34N, R5W, S6), restringida a un solo anzuelo de una punta sin peso de menos de 1/2" de la punta a la base.

Genesee:

Río Flint río abajo desde la represa Holloway y **todos los afluentes**, aplican las siguientes normas desde el 16 de marzo hasta el viernes antes del último sábado de abril: los pescadores tienen un límite para usar anzuelos de una

punta sin peso, carnada natural y pesos o cebos artificiales con anzuelos de una punta sin peso.

Gogebic:

Lago Gogebic el límite de posesión diario para percas amarillas es de 25 con no más de 5 percas amarillas de 12" o más. También vea las normas de aguas limítrofes de Michigan y Wisconsin (vea págs. 24-25). Normas del **área de vida silvestre de Sylvania** (vea pág. 26)

Grand Traverse:

Río Boardman cerrado para la pesca cuando la presa está colocada **desde el lado río abajo del puente de la calle Front hasta el lado río arriba del puente peatonal cerca de la presa del río Boardman en Traverse City. Arbutus y Spider** el límite de tamaño mínimo es de 10".

Ionía:

Lago Woodard límite de tamaño mínimo de róbalo es de 10".

Iosco:

Río Au Gres desde río arriba a 50' del puente de la calle Allen hasta río abajo a 500' cerrado para la pesca desde el 16 de marzo hasta el viernes antes del último sábado de abril. **E. Br. Río Au Gres** entre la barrera de lamprea de DNR y la calle Legget cerrada para la pesca desde el 1 de diciembre hasta el viernes antes del último sábado de abril. **Río Au Sable** desde la represa Foote río abajo hasta el límite río abajo de la acera de la represa cerrada para la pesca todo el año.

Iron:

También vea las normas de aguas limítrofes de Michigan y Wisconsin (vea págs. 24-25). **Lago Ottawa** sin posesión de róbalo. **Lagos Fire** e **Indian** el límite de posesión de róbalo es 1 pez y un límite de tamaño mínimo de 18".

Kalkaska:

Lago Cub (T27N, R5W, S19) límite de tamaño mínimo de róbalo es 10". **Río Torch** desde el puente en la calle Crystal Beach río abajo hasta el **lago Skegemog** incluyendo el **río Rapid** hasta el puente de la calle Aarwood. Desde el 1 de mayo hasta el 1 de julio, será ilegal utilizar otra cosa que no sea un anzuelo de una sola punta sin peso que mida 1/2 pulgada o menos desde la punta a la base.

Kent:

Lago Pratt límite de tamaño mínimo de róbalo es de 10".

Keweenaw:

Parque Nacional Isle Royale: Aplican las leyes de pesca de Michigan y se requiere una licencia estatal en las aguas del **lago Superior** del parque. En el **lago Superior**, a menos de 4,5 millas de Isle Royale, no podrá haber posesión de trucha de manantial. (Póngase en contacto para ver normas específicas al 906-482-0984 o en www.nps.gov/isro/planyourvisit/fishing.htm.)

Lake:

Río Little Manistee 300' por debajo o por encima de la presa de DNR está cerrado para la pesca todo el año; desde 300' por sobre la presa de DNR hasta el puente Spencers está cerrado para la pesca desde el 1 de enero hasta el 31 de marzo; también desde 300' por debajo de la presa de DNR hasta la desembocadura está cerrado para la pesca desde el 1 de septiembre hasta el 1 de enero y desde el 1 de enero hasta el 31 de marzo. En todas las aguas del **río Pere Marquette** y el **río Little Manistee** un cebo artificial se define como una carnada, tapón, señuelo giratorio o cuchara (según se describe en pág. 8). **Lago Big Bass** (T20N, R14W, S34) el límite de tamaño mínimo para róbalo es de 10".

Leelanau:

Lago North Manitou el límite de tamaño mínimo para róbalo es 18", el límite de posesión es de 1; la pesca se restringe solo a cebos artificiales; no puede poseerse carnada viva, muerta o preparada, o alimento orgánico o procesado en el agua o en la costa. **Lago Florence** (S. Manitou Is.) la pesca se restringe solo a cebos artificiales; no puede poseerse carnada viva, muerta o preparada, o alimento orgánico o procesado en el agua o en la costa. **Arroyo Hatlem**, es ilegal capturar o intentar capturar piscardos para uso personal.

Livingston:

Estanque Spring Mill (área de recreación del lago Island) del 15 de marzo al 31 de marzo sin pesca; del 1 de abril al viernes antes del último sábado de abril, solo pesca y liberación inmediata de truchas con cebos artificiales; último sábado de abril al 14 de marzo, aplican normas estatales.

Luce:

Es ilegal lanzar o retirar navíos motorizados (con más de 5 caballos de fuerza) de las tierras estatales en **E. Br. río Fox** desde M-28 hasta la desembocadura del arroyo Cold.

Macomb:

Canal de desvío del río Clinton (T2N, R13E): desde el desagüe de la presa hasta el puente de la calle Harper: aplican las siguientes normas desde el 16 de marzo hasta el viernes antes del último sábado de abril: los pescadores tienen un límite para usar anzuelos de una punta sin peso, carnada natural y pesos o cebos artificiales con anzuelos de una punta sin peso.

Manistee:

Río Little Manistee 300' por debajo o por encima de la presa de DNR está cerrado para la pesca todo el año; desde 300' por sobre la presa de DNR hasta el puente Spencers está cerrado para la pesca desde el 1 de enero hasta el 31 de marzo; también desde 300' por debajo de la presa de DNR hasta la desembocadura está cerrado para la pesca desde el 1 de septiembre hasta el 1 de enero y desde el 1 de enero hasta el 31 de marzo. En todas las aguas del **río Betsie**, todas las aguas del **arroyo Bear** (condado de Manistee), todas las aguas del **río Little Manistee**, y el **río Manistee** desde la represa Tippy río abajo hasta el puente Railroad debajo de M-55 (T21N, R16W, S6), aplican normas especiales de cebos artificiales (vea pág. 8).

Marquette:

Cuenca del lago Deer, río Carp/arroyo Carp río abajo desde M-28 (T47N, R27W, S4), y todos los demás afluentes de la **cuenca del lago Basin** la pesca está restringida solo a los cebos artificiales y a la captura y liberación; no se puede poseer carnada viva, muerta o preparada ni alimentos orgánicos o procesados en las aguas o en la costa. **Lago Fish**, el límite de tamaño mínimo de róbalo es de 18" y el límite de posesión es de solo 1 róbalo. **Río Salmon-Trout**, desde Lower Falls hasta la desembocadura cerrada para la pesca desde el 15 de agosto hasta el viernes antes del último sábado de abril.

Mason:

En el **río Sable** desde la desembocadura de la represa del lago Hamlin, todas las aguas del **río Little Manistee**, todas las aguas del **punto norte del río Pentwater**, y en todas las aguas del **río Pere Marquette** aplican normas especiales de cebos artificiales (vea pág. 8).

Menominee:

Aguas del lago Michigan de Green Bay: vea la nota 3 en pág. 13. También vea las normas de aguas limítrofes de Michigan y Wisconsin (vea págs. 24-25).

Midland:

Río Tittabawassee entre la represa Sanford y la desembocadura del **río Salt** y entre la represa Dow y el puente Gordonville, cerrado para la pesca desde el 16 de marzo hasta el viernes antes del último sábado de abril. **Río Tittabawassee** río abajo desde la represa Sanford, **Chippewa, Pine, Salt** y todos sus **afluentes**, aplican las siguientes normas desde el 16 de marzo hasta el viernes antes del último sábado de abril: los pescadores tienen un límite para usar anzuelos de una punta sin peso, carnada natural y pesos o cebos artificiales con anzuelos de una punta sin peso.

Monroe:

Área de caza estatal de Crystal Waters para todas las aguas: la temporada de pesca está abierta todo el año y no se permite la posesión, y solo se puede pescar y liberar de inmediato.

Montmorency:

Lagos East Fish, West Fish, y Middle Fish, arroyo Hunt (sobre la sección Z de mamparo T29N, R2E, S25), y el **arroyo Fuller** (en el área de la estación de investigación sobre truchas en el arroyo Hunt), no se permite la pesca. **Lagos North y South Blue y Walled**, la temporada abierta es desde el último sábado de abril hasta el 30 de septiembre, solo pesca y liberación inmediata, solo cebos artificiales.

Muskegon:

En todas las aguas del **río White** (desde la desembocadura río arriba hasta la represa Hesperia) y todas las aguas del **punto norte del río White** y el **río Muskegon** (río arriba hasta la represa Croton), aplican normas especiales para cebos artificiales (vea pág. 8)

Newaygo:

Lago Baptist, no se permite la posesión de lucioperca, bagre de canal, bagre piltonte o pez cabeza de toro;

Lagos Brush y Sand no se permite la posesión de bagre de canal, bagre piltonte o pez cabeza de toro. **Lago Crystal**, no está permitida la posesión de luciopercas. En todas las aguas del **río Pere Marquette** y el **río Muskegon** (río arriba hasta la represa Croton), aplican normas especiales para cebos artificiales (vea pág. 8).

Oakland:

Lago Upper Bushman solo pesca y liberación inmediata para todas las especies.

Oceana:

En todas las aguas del **río Pere Marquette**, el **río White** (desde la desembocadura río arriba hasta la represa Hesperia) y todas las aguas del **puente norte del río White** en todas las aguas del **puente norte del río Pentwater** y el **puente sur del río Pentwater** (río arriba hasta la represa Hart), aplican normas especiales para cebos artificiales (vea pág. 8).

Ontonagon:

Lago Gogebic el límite de posesión diario para percas amarillas es de 25 con no más de 5 percas amarillas de 12" o más. **Puente oeste del río Ontonagon** desde su confluencia con el canal de la estación hidráulica Victoria (T50N, R39W, SE 1/4 de SW 1/4 de S29) río arriba hasta la represa Victoria, incluyendo el canal cerrado desde el 1 de abril hasta el 10 de junio **Lake of the Clouds** pesca restringida solo para cebos artificiales. Será ilegal utilizar o poseer carnada viva o muerta, o alimentos orgánicos o procesados en cualquier momento en la costa o en el agua. No se podrá pescar con arpón ni poseer róbalo de boca pequeña. **Río Ontonagon** no puede poseerse más de 1 lucioperca de más de 23" según el límite diario de posesión.

Otsego:

Pantano Pike del lago Otsego cerrado para la pesca desde el 16 de marzo hasta el 15 de junio. **Lago Otsego** para ver las normas de los esturiones de lago (vea pág. 15).

Presque Isle:

Arroyo Clinton cerrado para la pesca desde el 1 de abril hasta el 14 de mayo. **Pantano Pike del lago Grand** es ilegal que una persona que no sea empleada estatal utilice u opere un vehículo motorizado en la calle de acceso desde US-23 hasta el **pantano Pike del lago Ostego** durante marzo a mayo, cerrado para la pesca cuando el pantano esté en funcionamiento. **Río Rainy** desde la confluencia con el lago Black río arriba hasta el puente de la calle Allis norte (T35N, R2E, S15) cerrado para la pesca desde el 1 de abril hasta el 14 de mayo. **Arroyo Shuberts (arroyo Monaghan)** desde lago Long río arriba hasta la calle del arroyo Clinton (T33N, R7E, S14), cerrado para la pesca desde el 1 de abril hasta el 14 de mayo. Río Swan desde 300' sobre la presa hasta la desembocadura, cerrado para la pesca cuando esté colocada la presa.

Roscommon:

Arroyo Denton desde la represa del lago James río abajo hasta el lago Houghton cerrado a la pesca desde el 23 de marzo hasta el 23 de abril. **Río Cut** desde la confluencia con el arroyo Backus río arriba hasta la salida en el lago Marl, cerrado para la pesca desde el 23 de marzo hasta el 23 de abril).

St. Joseph:

Lagos Big Pleasant y Corey límite de tamaño mínimo para róbalo es 10".

Saginaw:

Río Bad, río Cass, río Flint, río Saginaw desde río arriba del puente de la calle West Center (Douglas G. Schenk), **los ríos Shiawassee y Tittabawassee y todos los afluentes**, aplican las siguientes normas desde el 16 de marzo hasta el viernes antes del último sábado de abril: los pescadores tienen un límite de uso de anzuelos de una sola punta sin peso, carnada natural y pesos o cebos artificiales con anzuelos de una punta sin peso.

Schoolcraft:

Arroyo Thompson cerrado para el uso de redes manuales. Las aguas del **Refugio Nacional de Vida Silvestre Seney** tiene pesca limitada, póngase en contacto con la oficina del Refugio al (906-586-9851) o visite www.fws.gov/refuge/Seney. En el **complejo de lagos de la isla Big (Big Island, Bluegill, Byers, Center, Coattail, Cucumber, Farm [Blush], Jarr, Klondike, McInnes, Mid, Neville, Onega, Pear, Townline, Upper y Vance)** no se permiten los vehículos con ruedas o motorizados (incluyendo motores eléctricos o fuera de borda); solo se permiten cebos artificiales; está prohibido el uso de arpones, redes ni el uso de carnadas vivas; la temporada de pesca de muskallonga americano (incluyendo el muskallonga tigre) es entre del 15 de mayo al 30 de noviembre; el límite de tamaño mínimo 42"; el límite de posesión es de 1 pez por pescador por temporada; los pescadores deben registrar todos los muskallongas americanos (vea pág. 9); la temporada abierta para lucio europeo es del 15 de mayo al 30 de noviembre; el límite de tamaño mínimo es de 24"; y el límite de posesión es de 2 lucios europeos; la pesca de róbalo está abierta del sábado antes del día de los caídos hasta el 30 de noviembre; el límite de tamaño mínimo es de 18"; el límite de posesión es de 1; la temporada abierta para percas, pez sol y perca sol es del último sábado de abril al 30 de noviembre; el límite de posesión es de 5 peces en combinación; todos los demás peces no tienen temporada abierta. Es ilegal lanzar o retirar navíos motorizados (de más de 5 caballos de fuerza) de las tierras del estado en el **ramal este del río Fox** desde M-28 hasta la desembocadura del arroyo Cold.

Van Buren:

Lagos Crooked y Little Crooked el límite de tamaño mínimo es de 10". **Puente sur del río Black** y todos los afluentes río arriba de Breedsville (calle Mill) restringido solo a anzuelos de una punta sin peso, de un tamaño menor a 1/2" de la punta a la base.

Washtenaw:

Río Huron desde el puente de la calle Mast en Dexter (T15, R5E, S32) río abajo hasta el puente de la calle Delhi (T25, R5E, S2) solo pesca y liberación inmediata de róbalo. **Lago Horshoe** el límite de posesión de róbalo es 1, con un tamaño mínimo de 14"; el límite de posesión de lucios europeos es 1, el límite de posesión de peces luna (NOTA 6, pág. 14) es de 10.

COMA PESCADO SEGURO – Guía de Michigan para comer pescado seguro

Hay muchos beneficios para la salud al comer pescado. Sin embargo, para obtener la mayoría de los beneficios, el Departamento de Salud y Servicios Humanos de Michigan (MDHHS, por sus siglas en inglés) recomienda comer pescado que tenga bajos contaminantes químicos. Puede utilizar la guía de Michigan para comer pescado seguro (Guía ESF) para encontrar pescado que haya pasado por pruebas de químicos y que sean seguros para que todos coman.

- El MDHHS hace pruebas de las partes del pez que come para detectar químicos. Esa es la información que se utiliza para confeccionar guías en la guía ESF).
- Las guías en la Guía ESF son seguras para todos aquellos que las utilicen, incluyendo mujeres embarazadas, niños, niñas y quienes tienen enfermedades como cáncer o diabetes.
- No puede ver o sentir el gusto de los químicos que pueden provocar problemas para la salud. La única forma de saber si se encuentran en su pez es utilizar la guía ESF del MDHHS. ¡Obtenga la suya hoy!

Los químicos pueden encontrarse en los peces en cualquier parte de mundo. La guía para comer pescado seguro le ayuda a encontrar opciones más seguras al comer pescado en Michigan. Para obtener una copia gratuita de la guía para comer pescado seguro del MDHHS y otra información de salud sobre elegir y comer pescado seguro, visite Michigan.gov/EatSafeFish o llame a MDHHS al 1-800-648-6942.



Tenga en cuenta las PFAS

El Departamento de Salud y Servicios Humanos de Michigan publica la Guía para comer pescado seguro en la primavera y las asesorías de emergencia, según sea necesario. Se realizan pruebas de los peces en todo el estado para detectar PFAS (sustancias perfluoroalquiladas).

Además, se realizan pruebas para detectar otros químicos como el mercurio, ya que todos los peces tienen cierta cantidad de mercurio. A medida que se establecen nuevas guías como consecuencias de los niveles elevados de PFAS, Michigan publica estos consejos fuera de la actualización anual de las Guías para comer pescado seguro. Para asegurarse de tener la información más actualizada sobre los resultados de PFAS en los peces, visite

Michigan.gov/PFASResponse.

FOR KIDS!
TRACKS
\$20

SCAN ME

BLACK CRAPPIE

- 8 Issues (Oct.-May)
- Michigan Species
- Conservation Principles

Derechos de los pescadores en arroyos públicos

En propiedades cercadas o propiedades de granja, un pescador que vadee o flote en un arroyo público navegable (para obtener más información llame a la División de Aplicación de la Ley de DNR al 517-284-6000) puede, sin consentimiento verbal o por escrito, ingresar a la propiedad dentro de las costas claramente definidas del arroyo, o sin dañar los productos de granja, caminar en un camino lo más próximo posible a la costa definida claramente cuando sea necesario para evitar riesgos u obstrucciones, incluyendo, entre otras cosas, una represa, pozo profundo o cerca, u otros ejercicios de propiedad por parte del propietario.

Sin embargo, según el artículo 552c del Código Penal de Michigan, las personas tienen prohibido ingresar de forma intencionada y sin autoridad o permiso a las inmediaciones o estructuras que pertenezcan a otra persona, que sea un "establecimiento clave" si ese establecimiento clave está completamente cercado con una barrera básica de cualquier tipo. Un establecimiento clave incluye: un establecimiento de producción química; una refinería; un establecimiento de servicios eléctricos; una estructura de toma de agua o establecimiento de tratamiento de agua; un establecimiento de gas natural; una terminal o establecimiento de almacenamiento de gasolina, propano, gas natural líquido u otros combustibles; un establecimiento de fabricación de pulpa o papel; un establecimiento de fabricación farmacéutica; un establecimiento de almacenamiento, tratamiento o eliminación de residuos peligrosos; y un establecimiento de telecomunicación.

Derecho de paso en vías férreas

Los derechos de paso en vías férreas son propiedad privada. Violar la propiedad privada en vías férreas, incluyendo cruces y puentes, es un delito menor. Deben obtenerse permisos de la empresa ferroviaria para obtener una excepción de violación de la propiedad privada en pases ferroviarios.

Información sobre acoso de pescadores

Los pescadores de Michigan tienen derecho de disfrutar su deporte de forma gratuita sin interferencias poco razonables o deliberadas. La ley de Michigan prohíbe que las personas obstruyan o interfieran con la captura legal de especies acuáticas. El DNR apoya la pesca como forma legítima de recreación y como herramienta útil en la gestión de recursos acuáticos. Los funcionarios de conservación de Michigan se comprometen a proteger a los pescadores ante las interrupciones intencionadas de la experiencia de pesca. Las personas cuya pesca se vea obstruida, debería informar de inmediato la violación llamando o enviando mensajes de texto gratuitos al 800-292-7800 (línea de emergencia para informar toda caza furtiva).

Dispositivos de flotación personal (PFD, por sus siglas en inglés)

Al seleccionar un PFD, asegúrese de leer la etiqueta para verificar que es apropiado para el talle y el peso de la persona, y la actividad que quiere hacer. Pruebe su PFD para asegurarse de que calza de forma apropiada y consulte para asegurarse de que esté aprobado por la Guardia Costera de EE. UU.

Embarcación de menos de 16 pies de largo:

Para los Grandes Lagos y las aguas conectadas, la Guardia Costera de EE. UU. requiere que todos los navíos que midan menos de 16 pies lleven un chaleco salvavidas aprobado por la Guardia Costera de EE. UU. para cada persona a bordo. Para las aguas continentales no conectadas a los Grandes Lagos, cada persona a bordo debe tener un PFD para usar o arrojar.

Embarcación de más de 16 pies:

Si su bote es de más de 16 pies, debe tener al menos un PFD para usar aprobado por la Guardia Costera de EE. UU. para cada persona a bordo:

- Chaleco salvavidas para el mar (Tipo I)
- Chaleco de flotación cerca de la costa (Tipo II)
- Ayuda de flotación (Tipo III)

ADEMÁS debe tener un PFD para arrojar (Tipo IV) a bordo:

La ley de Michigan exige que:

- Todas las personas que operen, conduzcan o remonten una embarcación deben usar un PFD no inflable de Tipo I, II o III.
- Las personas menores de 6 años deben usar un PFD de Tipo II o II al conducir en el área de cubierta abierta de un bote.

Conozca más en Michigan.gov/DNRLaws.



El acceso público para pescar cuenta con el apoyo del Fondo Fiduciario de Recursos Naturales

Visite Michigan.gov/DNR y haga clic en "Apply for Grants" (solicitar subvenciones) para obtener más información.

La Insignia para Pescadores Maestros se otorga a todas las personas que se presenten y que cumplan los criterios mínimos establecidos de largo y que respeten los requisitos del programa que se describen a continuación. Todos los peces deben capturarse con los métodos legales de pesca deportiva de Michigan, durante la temporada abierta, y en las aguas de Michigan **ABIERTAS AL PÚBLICO**. Debe incluirse una foto del pez que se mide con una regla o cinta métrica estándar con la solicitud de ingreso. Se aceptará solo una solicitud por especie de pez que tenga el mismo largo y sea presentada por el mismo pescador. La División de Pesca de DNR se reserva el derecho de rechazar cualquier solicitud si la solicitud no cumple los criterios establecidos. Solo se otorgará 1 insignia por especie para cada pescador al año.

- La insignia de pescador maestro se otorga a los pescadores que cumplen con el largo mínimo específico por especie y otros requisitos del programa. Los pescadores que capturen un pez récord en el estado también reciben una insignia.
- **Medir el largo de su pez:** Mida su pez desde la punta de la nariz (o de la mandíbula inferior) hasta la punta de la cola en línea recta. **NO** mida en una curva o sobre el cuerpo. Mida hasta el 1/8" más cercano. Utilice una regla o cinta métrica estándar y tome una fotografía al medir el pez según lo requiere el programa.
- Las solicitudes solo se aceptan mediante el formulario en línea que se encuentra en **Michigan.gov/MasterAngler**. La fecha límite para presentar una solicitud por un pez capturado en **2024 es el 10 de enero de 2025**. Las fotografías en color del pez, incluyendo al menos una del pez completo que se mida con un dispositivo que muestre claramente y verifique el largo deben presentarse junto con la solicitud. **Las solicitudes y las fotografías SOLO pueden presentarse mediante el formulario en línea. ¿Necesita ayuda para presentar la solicitud? Llame al 517-284-5830.**
- **Los peces de récord en el estado** se reconocen solo por peso. Para calificar, su pez debe exceder el peso récord del estado actual indicado y la identificación debe ser verificada por biólogos de pesca de DNR. Vea la lista de centros de servicio al cliente en pág. 73 y planee llamar con anticipación para conocer la disponibilidad de los biólogos de pesca.

Al liberar un pez...

Siga estas sugerencias para reducir el riesgo de lastimar el pez al practicar la pesca y liberación:

- Nunca use un arpón.
- Libere su pez con cuidado y rápidamente. Evite manejar demasiado el pez y retire el anzuelo con cuidado usando pinzas.
- Utilice una red de aterrizaje de malla suave o sin nudos y siempre intente atrapar su pez con la red primero de la cabeza.
- Intente mantener el pez en el agua y acunarlo con cuidado mientras retira el anzuelo.
- Deje su pez en el agua hasta que esté listo para tomar una foto.
- No apriete el pez y mantenga los dedos fuera de las branquias del pez ya que una rasgadura en las branquias puede provocar que el pez se desangre.
- Toque a su pez tan poco como pueda. Siempre tenga las manos húmedas antes de tocar al pez.
- Corte la línea cerca del anzuelo si un pez tiene el anzuelo demasiado enganchado. Un anzuelo de acero se oxidará y no dañará al pez.
- Libere a su pez dirigiéndolo hacia una corriente lenta o moviéndolo con cuidado de adelante hacia atrás hasta que las branquias funcionen correctamente y el pez recobre el equilibrio. Una vez que se recupere por completo, deje que el pez nade desde sus manos (puede tomar más tiempo que los peces grandes se recuperen).

Indicaciones de medida de largo

Mida al pez desde la punta de la nariz (o la mandíbula inferior) hasta la punta de la cola en línea recta (NO mida en curva alrededor del cuerpo desde la nariz hasta la cola). Mida hasta el 1/8" más cercano. La cola y la mandíbula debería estar pinzadas para tomar una medida apropiada.

Cierre la boca con una pinza.

Pince la cola




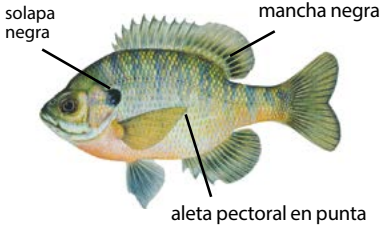
Ilustración proporcionada por Joseph R. Tomelleri©

Largos mínimos para el ingreso y récords estatales actuales

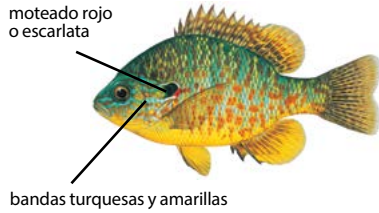
Debe cumplir un largo mínimo e incluir una imagen del pez que se mide.
Envíe las solicitudes a Michigan.gov/MasterAngler

Especies	Largo mínimo de ingreso (en pulgadas)	Récord estatal actual (en libras)
Róbalo, boca grande	21"	11.94
Lobina de roca	12"	3.62
Róbalo, boca pequeña	21"	9.98
Róbalo, blanco	16"	6.44
Pez sol	10"	2.75
Buffalo, boca grande	30"	33
Buffalo, negro	30"	54.3
Pez cabeza de toro, negro	14"	3.44
Pez cabeza de toro, marrón	14"	3.77
Pez cabeza de toro, amarillo	14"	3.6
Amia calva	27"	14
Lota	26"	18.25
Carpa, común	33"	61.5
Matalote chato	19"	9.98
Bagre de canal	30"	40
Bagre piltonte	35"	53.35
Cisco (arenque de lago)	20"	6.36
Robaleta negra	14"	4.12
Robaleta blanca	14"	3.39
Corvina de agua dulce	27"	28.61
Esturión de lago	60"	193
Pejelagarto narigudo	32"	18
Muskallonga americano, Grandes Lagos	46"	58
Muskallonga americano, norte	46"	49.75
Muskallonga americano, tigre	46"	51.19
Lucio europeo	36"	39
Perca, blanca	11"	2
Perca, amarilla	14"	3.75
Salmón, Atlántico	28"	32.62
Salmón del Pacífico	39"	47.86
Salmón, real	28"	30.56
Salmón, rosado	21"	8.56
Eperlano	10"	12"
Trucha lacustre	25"	17.5
Remora, nariguda	17"	6.88
Matalote norteño	13"	2.54
Remora, Moxostoma anisurum	22"	12.89
Remora, blanca	21"	7.19
Pez luna, verde	9"	1.53
Pez luna, híbrido	10"	1.8
Pez luna, perca sol	9"	2.15
Pez luna, mojarra oreja roja	10"	2.36
Pez luna, mojarra golosa	9"	1.38
Trucha de manantial	14"	9.5
Trucha común	24"	41.45
Trucha de lago	34"	61.5
Trucha, arcoíris	32"	26.5
Trucha, arcoíris	29"	17.19
Lucioperca	23"	14.28
Bacalao de lago	15"	4.06

Pez sol




Perca sol (pez luna)



Pez luna, mojarra oreja roja



Lobina de roca



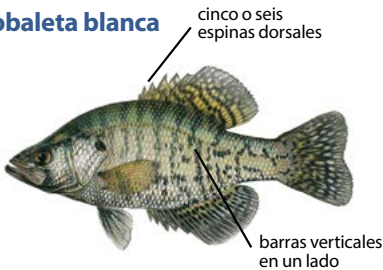
Róbalo de boca grande



Róbalo de boca pequeña




Robaleta blanca



Robaleta negra



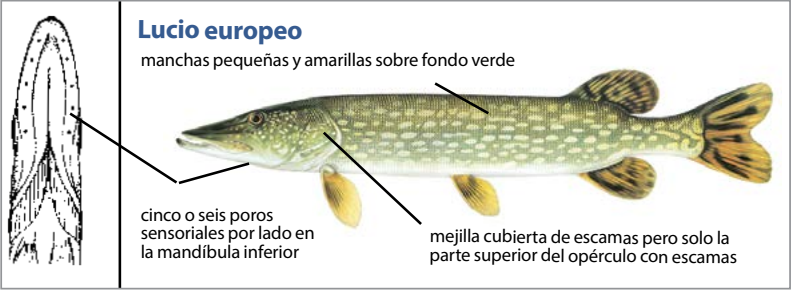
Perca amarilla



Lucioperca



Lucio europeo
 manchas pequeñas y amarillas sobre fondo verde



cinco o seis poros sensoriales por lado en la mandíbula inferior

mejilla cubierta de escamas pero solo la parte superior del opérculo con escamas

Muskallonga americano
 barras o manchas oscuras sobre fondo claro



seis o más poros sensoriales por lado en la mandíbula inferior

solo la parte superior de la mejilla y los opérculos tienen escamas

Bagre de canal

aleta de la cola bifurcada



mandíbula superior se extiende más que la inferior

Bagre piltonte

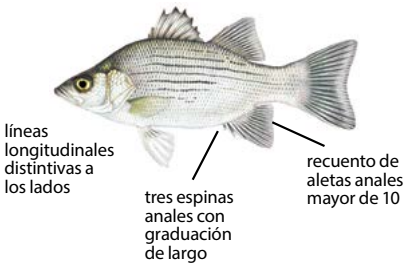
aleta de la cola cuadrada



mandíbula inferior se extiende más que la superior

Róbalo blanco

líneas longitudinales distintivas a los lados

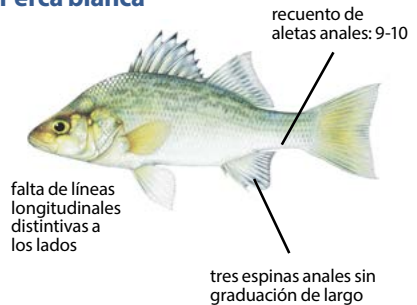


tres espinas anales con graduación de largo

recuento de aletas anales mayor de 10

Perca blanca


recuento de aletas anales: 9-10




falta de líneas longitudinales distintivas a los lados

tres espinas anales sin graduación de largo

Trucha arcoíris



Trucha arcoíris




Trucha de manantial




Trucha común




Trucha de lago



Trucha lacustre



Salmón atlántico



Salmón rosado




Salmón "rey" del Pacífico



Salmón real



Bacalao de lago



Cisco



Corégano blanco



¿Quiere conocer más sobre las especies de peces en Michigan?

Visite Michigan.gov/FishID

DETROIT RIVER - LAKE ERIE - LAKE ST. CLAIR

Walleye Gil's
GUIDE SERVICE

WALLEYE - PERCH - BASS
CAPTAIN GIL - 313-288-2031



¡Los pescadores lo hacen realidad!

La gestión de vida silvestre y la conservación de recursos naturales son posibles por los pescadores que compran licencias y equipos, lo que asegura la belleza y el balance de los espacios al aire libre de Michigan.

¡Gracias!



HereForMiOutdoors.org

MICHIGAN
WILDLIFE
COUNCIL



meijer discount coupon

20% off
with coupon

one fishing item

Excludes fishing licenses and clearance.

coupon good 3/1-9/7/24



Limit one item and coupon per transaction. Present to cashier prior to purchase. Not to be combined with other discount coupons.

0823.F1312808-S1307004.JY



NORMAS DE TRUCHAS Y SALMONES CONTINENTALES

La información en esta sección (págs. 42-65) proporciona normas de pesca que corresponden solo a la pesca de truchas y salmones de aguas continentales. Consulte las listas del condado en las págs. 48-65 para ver aguas específicas y las normas para cada uno según el tipo indicado para cada ítem. Las normas para los lagos y arroyos se indican ya sea en la tabla de normas para lagos (a continuación), la tabla de normas para arroyos (pág. 43) o en la sección de arroyos con restricciones de equipos (págs. 44-46). Se han desarrollado mapas para ayudar a los pescadores a identificar las aguas con truchas continentales y las normas asociadas con cada tipo según se indica con los colores y el texto. Los mapas solo se encuentran disponibles en Michigan.gov/Fishing. **Durante las fechas de temporada cerrada en las aguas continentales para trucha y salmón, se prohíbe la pesca de cualquier especie.** Los pescadores deberían revisar la sección "Es ilegal" para ver las restricciones de anzuelos y cebos (pág. 11) y las excepciones a las normas generales por condado (págs. 28-31) para ver otras restricciones. Vea pág. 8 para ver la definición de moscas artificiales.



Solo moscas




Solo cebos artificiales

Ninguna persona podrá, en ningún momento, capturar o poseer timalos árticos de ninguna de las aguas en que tiene jurisdicción el estado.

Normas de lagos de truchas y salmones continentales

Las siguientes normas aplican solo a los lagos continentales tipos A-F según se los indica en las págs. 48-65. Los mapas se encuentran disponibles e: Michigan.gov/Fishing

Tipo de lago	Temporada de pesca y posesión	Aparejo	Límite diario de posesión	Trucha de manantial	Trucha común, trucha arcoiris y trucha lacustre	Trucha de lago	Salmón real, del Pacífico y rosado	Salmón atlántico
				Límite de tamaño mínimo (pulgadas)				
A (61 Lagos)	Último sábado de abril - 31 de octubre	Todos excepto los piscardos	5/3*	10"	12"	15"	10"	15"
B (55 Lagos)	Abierto todo el año	Todo	5/3*	10"	12"	15"	10"	15"
C (28 Lagos)	Abierto todo el año	Todo	5/3*	8"	8"	8"	10"	15"
D (21 Lagos)	Último sábado de abril - 31 de octubre	 **	1	15"	15"	15"	10"	15"
E (11 Lagos)	Abierto todo el año	Todo	3	15"	15"	15"	10"	15"
F (16 Lagos)	Abierto todo el año	Todo	5/3^	10"	10"	10"	10"	10"

* 5 peces con no más de 3 truchas de más de 15".

** En los lagos tipo D, es ilegal utilizar o poseer carnadas vivas, muertas o conservadas o alimentos orgánicos o procesados en cualquiera de las aguas o en la costa.

^ Pueden retenerse 5 peces en cualquier combinación, pero no más de 3 peces de una misma especie, excepto hasta 5 salmones (del Pacífico o real).

Lagos designados para truchas:

Todos los lagos de tipo A y D son lagos designados de truchas (vea pág. 8).

Normas para los lagos que no se clasifican por tipo:

Excepto los lagos en las aguas limítrofes de Michigan-Wisconsin y el área de vida silvestre de Sylvania, cualquier otro lago continental que no se clasifique por tipo está abierto todo el año para la pesca de truchas con un límite de tamaño mínimo de 8 pulgadas y 5 peces de límite de posesión diario, no más de 3 de los cuales pueden ser de 15" o más. Pueden utilizarse cebos artificiales y todos los tipos de carnadas naturales. Vea las págs. 24-26 para las aguas limítrofes de Michigan-Wisconsin y las normas del área de vida silvestre de Sylvania, respectivamente.

NORMAS DE TRUCHAS Y SALMONES CONTINENTALES

Normas de arroyos de truchas y salmones continentales

Las siguientes normas aplican solo a los arroyos de tipo 1-4, y a las áreas de restauración de truchas de manantial (BTRA, por sus siglas en inglés) según se las indica en las págs. 48-65.

Los mapas se encuentran disponibles en Michigan.gov/Fishing.

Pueden utilizarse todos los tipos de carnadas naturales y artificiales en arroyos de tipos 1-4. NOTA: Se prohíbe el uso de cebos en todos los tipos de arroyos indicados a continuación y en los arroyos con restricciones de equipos.			Límite de tamaño mínimo (pulgadas)		Límite diario de posesión	
Tipo de arroyo (Los colores a continuación se indican según los mapas en línea).	Temporada de pesca	Temporada de posesión	Trucha de manantial	Trucha común	Salmón del Atlántico, del Pacífico, real y rosado, trucha de lago, trucha arcoiris, trucha lacustre	Todas las truchas y salmones
1 (Aprox. 1,400 Arroyos)	Último sábado de abril - 30 de septiembre	Último sábado de abril - 30 de septiembre	7"	8"	10"	5 peces, pero no más de 3 truchas de más de 15". Nota: vea págs. 48-65 para ver las excepciones
2 (13 Arroyos)	Último sábado de abril - 30 de septiembre	Último sábado de abril - 30 de septiembre	10"	12"		
3 (58 Arroyos)	Abierto todo el año	Abierto todo el año	15"	15"		
4 (128 Arroyos)	Abierto todo el año	Último sábado en abril - 30 de septiembre para la trucha de manantial, trucha común y salmón del Atlántico Abierto todo el año para todas las truchas y salmones	7"	10"		
Áreas de restauración de trucha de manantial (BTRA)	<p>Las siguientes ubicaciones tienen normas más estrictas sobre las truchas de manantial. Las normas de pesca en estas aguas deberían reemplazar aquellas en otras secciones que entren en conflicto con lo siguiente: la temporada de pesca para la trucha de manantial es desde el último sábado de abril hasta el 30 de septiembre, el límite de tamaño mínimo para la trucha de manantial, la trucha de lago y la trucha lacustre será de 20 pulgadas con un límite de posesión diario de una (1) trucha de manantial, una trucha de lago o una trucha lacustre en total combinados.</p> <ol style="list-style-type: none"> Río Big Garlic y sus afluentes (condado de Marquette), desde la calle del condado 550 (T50N, R26W, S33) río abajo hasta el lago Superior (T50N, R26W, S21). Río Big Huron (condados de Baraga y Marquette), desde el puente Big Eric's (T52N, R30W, S35) río abajo hasta el lago Superior (T52N, R29W, S18). Río Iron (condado de Marquette), desde la represa del lago Independence (T51N, R27W, S13) río abajo hasta el lago Superior (T51N, R26W, S18). Río Little Huron (condado de Marquette), desde el cruce del puente sin nombre ubicado en el límite sur de la sección 20 (T52N, R29W, S20) río abajo del lago Superior (T52N, R29W, S17). Río Pilgrim y sus afluentes (condado de Houghton), desde la naciente río abajo hasta el lago Portage (T54N, R33W, S5) Sistema de lagos Portage/Torch incluyendo el río Portage, canal Portage, entradas norte y sur, condado de Houghton). Río Ravine (condado de Baraga), desde la calle Sicotte (T51N, R31W, S2) río abajo hasta la bahía Huron (T51N, R31W, S4). Río Silver (condado de Baraga), desde las cataratas del río Silver (T51N, R32W, S26) río abajo hasta la bahía Huron (T51N, R31W, S18). Río Slate (condado de Baraga), desde las cataratas del río Slate (1/2 milla río arriba desde la calle Skanee T51N, R31W, S9) río abajo hasta la bahía de Huron (T51N, R31W, S8). Río Salmon-Trout (condado de Marquette) desde Lower Falls (T51N, R28W, S13) hasta el lago Superior. NOTA: Temporada de pesca: último sábado de abril - 14 de agosto; Temporada de posesión: último sábado de abril - 14 de agosto. 					

Normas para arroyos no clasificados por tipo o indicados con restricciones de equipos

Excepto por los arroyos en las aguas limítrofes de Michigan-Wisconsin, cualquier otro arroyo continental que no se clasifique por tipo está abierto para la pesca de truchas todo el año con un límite de tamaño mínimo de 8" (excepto 7" para la trucha de manantial) y un límite de posesión diario de 5 peces, no pueden retenerse más de 3 de cada uno pueden ser de más de 15", excepto hasta 5 salmones (del Pacífico o real) de 15" o más en el límite de posesión diario en estas aguas. Pueden utilizarse cebos artificiales y todos los tipos de carnadas naturales. Vea págs. 24-25 para ver las normas para aguas limítrofes de Michigan-Wisconsin.

Arroyos designados para truchas:

Todos los arroyos de tipo 1 y 2 y con restricciones de equipos (GR), y todas las áreas de restauración de truchas de manantial (BTRA) están designados como arroyos para truchas. La mayoría de los arroyos de tipo 3 y 4 son designados para truchas (consulte FO-210 y FO-200 o Michigan.gov/Fishing para obtener más información).

Arroyos con restricción de equipos




Solo moscas





Solo cebos artificiales


Los siguientes arroyos tienen normas que difieren de aquellas en los tipos 1-4 según se indican en la pág. 43. En todos los arroyos gestionados con limitaciones de equipos, sería ilegal utilizar o poseer carnada viva, muerta o conservada o alimentos orgánicos o procesados en ninguna de las aguas o en las orillas (esta restricción no aplica cuando un arroyo tiene normas según su tipo). **NOTA:** Será ilegal utilizar o poseer materiales aromatizados en un arroyo con restricción de equipos a solo moscas. **Los arroyos con restricción de equipos se indican en rojo en los mapas en línea en Michigan.gov/Fishing.** Vea pág. 8 para ver la definición de moscas artificiales.


Río Au Sable:


 **Cauce principal (condado de Crawford) desde Burton's Landing (T26N, R3W, S11) hasta la calle South Wakeley Bridge (puente Wakeley): Temporada de pesca:** abierta todo el año; **Aparejo:** solo moscas artificiales; **Temporada de posesión:** cerrada todo el año; excepto para niños menores de 12 años, la temporada de posesión está abierta todo el año; **Límite de posesión diario:** cero truchas; excepto los niños menores de 12 años, puede conservarse 1 trucha; **Límites de tamaño:** para niños menores de 12 años hay un límite de tamaño de 8 pulgadas y un límite de tamaño máximo de 12 pulgadas para las truchas. **Millaje:** 9,0 millas.

 **Cauce principal (condado de Crawford) desde la calle South Wakeley Bridge (puente Wakeley) hasta la calle McMasters Bridge (puente McMasters): Temporada de pesca:** abierta todo el año; **Temporada de posesión:** último sábado de abril - 30 de septiembre para la trucha de manantial y la trucha común; abierta todo el año para la trucha arcoíris; **Aparejo:** solo cebos artificiales; **Límite de posesión diario:** 2 truchas con no más de 1 trucha de más de 18"; **Límites de tamaño:** límite de tamaño mínimo: trucha de manantial y trucha arcoíris — 10"; trucha común — 18". **Millaje:** 8,0 millas.

 **Cauce principal (condado de Oscoda) desde la línea de energía Mio (T26N, R3E, S7; 44° 39' 40.550" N/ 84° 7' 24.280" W) hasta la calle Evans (puente McKinley): Temporada de pesca:** abierta todo el año; **Temporada de posesión:** último sábado de abril - 30 de septiembre para la trucha de manantial y la trucha común; abierta todo el año para la trucha arcoíris; **Aparejo:** solo cebos artificiales; **Límite de posesión diario:** 2 truchas con no más de 1 trucha de 18" o más; **Límites de tamaño:** límite de tamaño mínimo: trucha de manantial - 7"; trucha común - 18"; trucha arcoíris - 10". **Millaje:** 15,0 millas.

 **Ramal norte (condado de Crawford) desde Sheep Ranch (T28N, R2W, S12; 44° 49' 40.470" N/ 84° 29' 25.933" W) hasta la confluencia con cauce principal: Temporada de pesca:** abierta todo el año; **Temporada de posesión:** último sábado de abril - 30 de septiembre para la trucha de manantial y la trucha común; abierta todo el año para la trucha arcoíris; **Aparejo:** solo moscas artificiales; **Límite de posesión diario:** 2 truchas con no más de 1 trucha de más de 18"; **Límites de tamaño:** límite de tamaño mínimo: trucha de manantial y trucha arcoíris — 10"; trucha común — 18". **Millaje:** 20,7 millas.

 **Ramal sur (condado de Crawford) desde la calle Chase Bridge (puente Bridge) hasta Lower High Banks (T25N, R2W, S13; 44° 33' 49.735" N/ 84° 29' 59.107" W): Temporada de pesca:** abierta todo el año; **Temporada de posesión:** cerrada todo el año; excepto para los niños menores de 12 años, la temporada de posesión está abierta todo el año; **Aparejo:** solo moscas artificiales; **Límite de posesión diario:** cero truchas; excepto para los niños menores de 12 años pueden conservar 1 trucha; **Límites de tamaño:** para los niños menores de 12 años hay un límite de tamaño mínimo de 8 pulgadas y un límite de tamaño máximo de 12 pulgadas para las truchas. **Millaje:** 4,3 millas.

 **Ramal sur (condado de Crawford) desde Lower High Banks (T25N, R2W, S13; 44° 33' 49.735" N/ 84° 29' 59.107" W) hasta la confluencia con cauce principal: Temporada de pesca:** abierta todo el año; **Temporada de posesión:** último sábado de abril - 30 de septiembre para la trucha de manantial y la trucha común; abierta todo el año para la trucha arcoíris; **Aparejo:** solo moscas artificiales; **Límite de posesión diario:** 2 truchas con no más de 1 trucha de más de 18"; **Límites de tamaño:** límite de tamaño mínimo: trucha de manantial y trucha arcoíris — 10"; trucha común — 18". **Límites de tamaño:** límite de tamaño mínimo: trucha de manantial y trucha arcoíris - 10"; trucha común - 18". **Millaje:** 11,5 millas.

Río Black:



(Condados de Otsego and Montmorency) desde la calle Tin Shanty Bridge hasta Town Corner Lake Stairs (T32N, R1E, S31 SE/SE; 45° 6' 50.872" N/ 84° 21' 0.488" W): **Temporada de pesca:** abierto todo el año; **Temporada de posesión:** último sábado de abril – 30 de septiembre para la trucha de manantial; abierto todo el año para la trucha común y la trucha arcoíris; **Aparejo:** solo cebos artificiales; **Límite de posesión diario:** 5 truchas; con no más de 2 trucha de manantial; **Límites de tamaño:** límite de tamaño mínimo: trucha de manantial y trucha arcoíris — 10"; trucha común — 8". **Millaje:** 4,4 millas.

Cooks Run:

(Condado de Iron) desde la autopista de EE. UU. Forest 16 hasta la confluencia con el ramal sur del río Paint:

- Desde el último sábado de abril hasta el 30 de septiembre, esta extensión del arroyo será administrada según las normas para tipo 2, excepto por el límite de tamaño mínimo para trucha de manantial es de 7".



Desde el 1 de octubre hasta el viernes antes del último sábado de* abril, la extensión de este arroyo será administrada según las normas de restricción de equipos de la siguiente forma: **Temporada de pesca:** desde el 1 de octubre hasta el viernes antes del último sábado de abril; **Temporada de posesión:** cerrada; excepto para niños menores de 12 años, la temporada de posesión está abierta; **Aparejo:** solo moscas artificiales; **Límite de posesión diario:** cero truchas; excepto para niños menores de 12 años que pueden conservar 1 trucha; **Límites de tamaño:** para niños menores de 12 años hay un límite de tamaño de 8 pulgadas y un límite de tamaño máximo de 12 pulgadas para todas las truchas. **Millaje:** 4,5 millas.

Arroyo Duck:



(Condado de Gogebic) desde el puente Railroad (T44N, M R39W, S16) hasta la confluencia con Middle Río Branch Ontonagon: **Temporada de pesca:** abierta todo el año; **Temporada de posesión:** último sábado de abril - 30 de septiembre para trucha de manantial y la trucha común; abierta todo el año para la trucha arcoíris; **Aparejo:** solo cebos artificiales; **Límite de posesión diario:** 2 truchas; **Límites de tamaño:** límite de tamaño mínimo: todas las truchas – 10". **Millaje:** 6,5 millas.

Río Escanaba:



(Condado de Delta) desde la represa Boney Falls hasta la desembocadura del arroyo Silver: **Temporada de pesca:** abierta todo el año; **Temporada de posesión:** último sábado de abril hasta el 30 de septiembre para la trucha de manantial y la trucha común; abierta todo el año para la trucha arcoíris; **Aparejo:** solo cebos artificiales; **Límite de posesión diario:** 2 truchas; **Límites de tamaño:** límite de tamaño mínimo: trucha de manantial - 10"; trucha común y trucha arcoíris - 12". **Millaje:** 14,2 millas.

Río Fox:

(Condado de Schoolcraft) desde el campamento del bosque estatal del río Fox (T46N, R14W, S11; 46° 24' 1.668" N/ 86° 1' 50.271" W) hasta M-28:

- Desde el último sábado de abril hasta el 30 de abril, esta extensión del arroyo será administrada según las normas para tipo 1.



Desde el 1 de octubre hasta el viernes antes del último sábado de abril, la extensión de este arroyo será administrada según las normas de restricción de equipos de la siguiente forma: **Temporada de pesca:** desde el 1 de octubre hasta el viernes antes del último sábado de abril; **Temporada de posesión:** cerrada; excepto para niños menores de 12 años, la temporada de posesión está abierta; **Aparejo:** solo moscas artificiales; **Límite de posesión diario:** cero truchas; excepto para niños menores de 12 años que pueden conservar 1 trucha; **Límites de tamaño:** para niños menores de 12 años hay un límite de tamaño de 8 pulgadas y un límite de tamaño máximo de 12 pulgadas para todas las truchas. **Millaje:** 7,6 millas.

Río Huron:

(Condado de Oakland) desde 50 yardas por debajo de la represa del lago Proud (T2N, R8E, S18) hasta 100 yardas por debajo de la calle Wixom (T2N, R7E, S13):

- Desde el último sábado de abril hasta el 30 de abril, esta extensión del arroyo será administrada según las normas para tipo 1.



Desde el 1 de abril hasta el viernes antes del último sábado de abril, la extensión de este arroyo será administrada según las normas de restricción de equipos de la siguiente forma: **Temporada de pesca:** desde el 1 de abril hasta el viernes antes del último sábado de abril; **Temporada de posesión:** cerrada; excepto para niños menores de 12 años, la temporada de posesión está abierta; **Aparejo:** solo moscas artificiales; **Límite de posesión diario:** cero truchas; excepto para niños menores de 12 años que pueden conservar 1 trucha; **Límites de tamaño:** para niños menores de 12 años hay un límite de tamaño de 8 pulgadas y un límite de tamaño máximo de 12 pulgadas para todas las truchas. **Millaje:** 2,0 millas.

Río Little Manistee:




(Condado de Lake) desde el camino North Peacock (Puente Spencer's) hasta la calle Johnson (puente Johnson's): **Temporada de pesca:** 1 de abril – 31 de diciembre; **Temporada de posesión:** último sábado de abril – 30 de septiembre para la trucha de manantial y la trucha común; abierta desde el 1 de abril hasta el 31 de diciembre para todas las demás truchas y salmones; **Aparejo:** solo moscas artificiales; **Límite de posesión diario:** 2 peces, cualquier combinación de trucha y salmón; **Límites de tamaño:** límite de tamaño mínimo: trucha común — 15"; para todas las demás truchas y salmones — 10". **Millaje:** 7,5 millas.

Río Manistee:




(Condado de Crawford) desde la calle CO. 612 hasta M-72: **Temporada de pesca:** abierta todo el año; **Temporada de posesión:** último sábado de abril – 30 de septiembre para la trucha de manantial y la trucha común; abierta todo el año para la trucha arcoíris; **Aparejo:** solo cebos artificiales (vea pág. 8); **Límite de posesión diario:** 2 truchas con no más de 1 trucha de más de 18"; **Límites de tamaño:** límite de tamaño mínimo: trucha de manantial y

trucha arcoíris — 10"; trucha común — 18". **Millaje:** 9,2 millas.

 **(Condados de Crawford y Kalkaska) desde M-72 hasta la calle Sunset Trail (puente CCC): Temporada de pesca:** abierta todo el año; **Temporada de posesión:** último sábado de abril – 30 de septiembre para la trucha de manantial y la trucha común; abierta todo el año para la trucha arcoíris; **Aparejo:** solo moscas artificiales; **Límite de posesión diario:** 2 truchas con no más de 1 trucha de más de 18"; **Límites de tamaño:** límite de tamaño mínimo: trucha de manantial y trucha arcoíris — 10"; trucha común — 18". **Millaje:** 16,7 millas.


Arroyo Paint:

 **(Condado de Oakland) desde la calle Gunn hasta la calle Tienken: Temporada de pesca:** último sábado de abril hasta el 30 de septiembre para todas las truchas; **Temporada de posesión:** último sábado de abril hasta el 30 de septiembre para todas las truchas; **Aparejo:** solo cebos artificiales; **Límite de posesión diario:** 2 truchas; **Límites de tamaño:** Límite de tamaño mínimo: todas las truchas — 14". **Millaje:** 5,0 millas.


Río Paint:

Ramal sur (condado de Iron) desde la desembocadura de Cooks Run hasta la desembocadura del ramal norte del río Paint:

• **Desde el último sábado de abril hasta el 30 de septiembre,** esta extensión del arroyo será administrada según las normas para tipo 2, excepto por el límite de tamaño mínimo para trucha de manantial es de 7".

 **Desde el 1 de octubre hasta el viernes antes del último sábado de abril,** la extensión de este arroyo será administrada según las normas de restricción de equipos de la siguiente forma: **Temporada de pesca:** desde el 1 de octubre hasta el viernes antes del último sábado de abril; **Temporada de posesión:** cerrada; excepto para niños menores de 12 años, la temporada de posesión está abierta; **Aparejo:** solo moscas artificiales; **Límite de posesión diario:** cero truchas; excepto para niños menores de 12 años que pueden conservar 1 trucha; **Límites de tamaño:** para niños menores de 12 años hay un límite de tamaño de 8 pulgadas y un límite de tamaño máximo de 12 pulgadas para todas las truchas. **Millaje:** 10,0 millas.


Río Pere Marquette:

 **(Condado de Lake) desde M-37 hasta el límite río abajo de la rampa para botes en Gleason's Landing (T17N, R14W, S13; 43° 52' 14.521" N/ 85° 55' 21.752" W): Temporada de pesca:** abierta todo el año; **Temporada de posesión:** cerrada todo el año; excepto para niños menores de


12 años, la temporada está abierta todo el año; **Aparejo:** solo moscas artificiales; **Límite de posesión diario:** cero truchas y salmones; excepto para niños de 12 años que pueden conservar 1 trucha o salmón; **Límites de tamaño:** para niños menores de 12 años, hay un límite de tamaño mínimo de 8 pulgadas y un límite de tamaño máximo de 12 pulgadas para todas las truchas y salmones. **Millaje:** 8,5 millas.

(Condado de Lake) desde el límite río abajo desde la rampa para botes en Gleason's Landing (T17N, R14W, S13; 43° 52' 14.521" N/ 85° 55' 21.752" W) hasta el límite río arriba de la rampa para botes en Rainbow Rapids (T18N, R14W, S27; 43° 55' 5.321" N/ 85° 58' 30.719" W):

• **Desde el 1 de septiembre hasta el viernes antes del último sábado de abril,** esta extensión del arroyo será administrada según las normas para tipo 4, con las excepciones a continuación: **Temporadas de pesca:** desde el 1 de septiembre hasta el viernes antes del viernes antes del último sábado de abril; **Temporada de posesión:** desde el 1 de septiembre hasta el viernes antes del último sábado de abril; **Límite de diario:** 1 trucha arcoíris; **Límites de tamaño:** trucha arcoíris — 10".

 **Desde el último sábado de abril hasta el 31 de agosto,** esta parte del arroyo será gestionada según las normas de restricción de equipos de la siguiente forma: **Temporada de pesca:** último sábado de abril - 31 de agosto; **Temporada de posesión:** último sábado de abril - 31 de agosto; **Aparejo:** solo cebos artificiales (vea pág. 8) **Límite de posesión diario:** 2 truchas o salmones; con no más de 1 trucha común de 18" o más, y no más de 1 trucha arcoíris; **Límites de tamaño:** límite de tamaño mínimo: todos los salmones - 10"; trucha de manantial, trucha común y trucha arcoíris - 8"; excepto que la captura de peces más grandes que 14" y menos que 18" estará prohibida para la trucha de manantial, la trucha común y la trucha arcoíris. **Millaje:** 10,5 millas.

Río Pigeon:

 **Condados de Cheboygan y Otsego) desde el camino ecuestre del campamento Elk Hill (T32N, R1W, S10; 45° 10' 50.753" N/ 84° 25' 27.866" W) hasta Pine Grove Campground Stairs (T33N, R1W, S17; 45° 14' 38.497" N/ 84° 26' 47.983" W): Temporada de pesca:** abierta todo el año; **Temporada de posesión:** último sábado de abril – 30 de septiembre para la trucha de manantial y la trucha común; abierta todo el año para la trucha arcoíris; **Aparejo:** solo cebos artificiales; **Límite de posesión diario:** 2 truchas; con no más de 2 trucha común; **Límites de tamaño:** límite de tamaño mínimo: trucha de manantial y trucha arcoíris — 10"; trucha común — 12". **Millaje:** 5,3 millas.

NORMAS DE TRUCHAS Y SALMONES CONTINENTALES



Abastecimiento en aguas públicas de Michigan

Descubra si se ha abastecido algún pez en su lugar favorito en michigandnr.com/fishstock

¡Trabajamos para restaurar una especie nativa de Michigan!

Los timalos árticos prosperaban en los arroyos de agua fría del norte de Michigan hasta principios del siglo XX.

Ahora, casi 50 socios tienen la misión de restaurar las poblaciones autosuficientes de esta especie a su lugar histórico. Descubra el trabajo de la iniciativa sobre timalos árticos visitando **MiGrayling.org**. Cuando esté allí, descubra cómo participar.




Ilustración de Joseph R. Tomelleri ©

William E. Moran
Investment Consulting, Inc.

William E. Moran
President

31731 Northwestern Highway, Suite 151W
Farmington Hills, MI 48334
william.moran@ipl.com

248 626 2000 office ext. 204
248 626 2003 fax

Securities offered through LPL Financial,
Member FINRA / SIPC



Caminos para truchas

Michigan es reconocido a nivel nacional como destino de pesca de truchas con cientos de miles de arroyos fríos de truchas de calidad y cientos de lagos para truchas accesibles para los pescadores. ¿Pero cómo decide usted a dónde ir? ¡Utilice la aplicación web de los caminos de truchas de Michigan! Descubra una lista detallada de aguas de truchas verificadas por biólogos que son perfectas para su próximo viaje.

Michigan.gov/TroutTrails

Lista de lagos y arroyos en el condado

A continuación encontrará una lista de lagos y arroyos continentales que se administran para truchas y salmones, junto con sus respectivas normativas por tipo. Vea págs. 42-43 para ver normas detalladas para cada tipo. Para los lagos continentales, el nombre del lago aparecerá bajo el condado correspondiente y estará seguido de una letra (A-F). La letra designa el tipo de normas que corresponden a ese lago. Para los arroyos, el nombre del arroyo estará seguido de un número 2-4, **GR** para los arroyos con restricciones de equipos, o **BTRA** para el área de restauración de truchas de manantial, vea pág. 43) y cualquier límite río arriba o abajo que corresponda a esa sección del arroyo. **Los arroyos de tipo 1 no se indican en el texto, excepto en algunas instancias.** Para ver un listado completo de todos los arroyos de truchas, consulte en línea o póngase en contacto con la oficina de pesca de DNR. **SC** indica un cierre para la pesca en el área y en el periodo mencionados. **Los mapas de truchas y salmones continentales se encuentran disponibles en Michigan.gov/Fishing.**

Alcona	
Lagos	Tipo
Lago South Hoist	B
Arroyos	Tipo
Cauce principal del río Au Sable desde la calle Evans (puente McKinley) río abajo hasta el puente 4001.	2
Cauce principal del río Au Sable desde la represa Alcona hasta el río S. Branch.	4
Río Black desde la confluencia con el ramal norte del río Black río abajo hasta el lago Huron.	4
Río Pine desde F-41 río abajo hasta el lago Huron.	3
Alger	
Lagos	Tipo
Lago Ackerman	B
Lagos Addis	A
Estanque Bette's	A
Estanque Brian's	A
Estanque Cheryl's (T44N, R19W, S25)	B
Estanque Cox	A
Lago Grand Marais	A
Lago Hike	A
Lago Irwin	A
Estanque Kay's	B
Lago Mirror	B
Lago North (Upper) Shoe	B
Estanque Rock River	A
Lago Rock	A
Estanque Sawaski (T44N, R19W, S14)	B
Lago Sitka	A

Lago Sullivan	A
Lago Trueman	A
Lago West John's	A
Arroyos	Tipo
Río Anna desde el puente Railroad (T46N, R19W, S14) río abajo hasta el lago Superior.	4
Río Au Train desde la planta de electricidad debajo de M-94 río abajo hasta el lago Superior.	4
Río Hurricane desde el camino Truck (CO Rd 724, T49N, R15W, S25) río abajo hasta el lago Superior.	3
Río Laughing Whitefish desde Forks (T47N, R22W, S22) río abajo hasta el lago Superior.	4
Río Miner's desde Miner's Falls río abajo hasta el lago Superior.	4
Río Rock desde el puente Railroad (T47N, R21W, S22) río abajo hasta el lago Superior. SC - cerrado para la pesca - desde el 1 de abril hasta el 30 de junio entre la represa y su puente peatonal más río abajo ubicado río abajo desde M-28 en T47N, R21W, S15.	4
Arroyo Sable	4
Río Sucker el límite río arriba es el viejo puente de la calle Grand Marais/ Seney.	4
Allegan	
Lagos	Tipo
Lago Kalamazoo/Río Silver desde US-31 hasta el lago Michigan.	F
Arroyos	Tipo
Cauce principal del río Black desde la confluencia de los ramales norte y sur hasta el lago Michigan.	3

Cauce principal del río Gun desde la avenida 122 (T2N, R11W, S12) río abajo hasta el puente US 131 (T1N, R11W, S18).	4
Río Kalamazoo desde la represa Calkins (T2N, R14W, S15) río abajo hasta US-31.	3
Ramal intermedio del río Black desde la confluencia con el arroyo Spring Brook (T1N, R15W, S22) río abajo hasta la confluencia con el ramal principal del río Black.	4
Ramal norte del río Black desde avenida 111 (T1N, R16W, S3) río abajo hasta la confluencia con el cauce principal.	3
Afluente del río Pine desde la avenida 101 hasta la confluencia con el arroyo Pine (T1N, R12W, S33).	4
Cauce principal del río Rabbit desde el puente US-131 (T4N, R11W, S31) río abajo hasta la confluencia con el río Kalamazoo (T3N, R15W, S16).	4
Arroyo Silver desde el puente M-89 (T1N, R11W, S26) río abajo hasta la confluencia con el río Kalamazoo.	2
Arroyo Swan desde la avenida 109 (T1N, R14W, S7) río abajo hasta la confluencia con el río Kalamazoo (T2N, R14W, S9). Restricción de anzuelos: En el arroyo Swan desde la desembocadura río arriba hasta la represa en la avenida 118, será ilegal utilizar anzuelos diferentes de los de una punta sin peso que midan menos de 1/2" desde la punta hasta la base.	4
Alpena	
Arroyos	Tipo
Río Devils desde el puente US-23 río abajo hasta el lago Huron.	4
Arroyo Long Lake el límite río abajo es el lago Huron.	4
Río Thunder Bay desde la represa en la calle Ninth río abajo hasta el lago Huron.	3
Antrim	
Lagos	Tipo
Estanque Bellaire	C
Lago Elk	E
Lago Green	B

Lago Torch	E
Arroyos	Tipo
Río Elk desde la represa eléctrica debajo del lago Elk río abajo hasta el lago Michigan.	3
Paso del río Elk desde el puente de la represa hasta el lago Michigan.	4
Río Grass River (incluyendo el río Clam) desde el lago Bellaire río abajo hasta el lago Torch.	4
Río Intermediate desde la represa intermedia río abajo hasta el lago Bellaire. SC - Cerrado para la pesca - desde el 1 de abril hasta el 14 de mayo represa Bellaire hasta el puente de la autopista M-88.	4
Río Jordan desde Graves Crossing (T31N, R6W, S32) río abajo hasta el lago Charlevoix.	4
Río Manistee desde la naciente río abajo hasta la calle del condado.	2
Río Torch desde el lago Torch río abajo hasta el lago Skegemog. Restricciones de anzuelos: Desde el 1 de mayo hasta el 1 de julio en el río Torch desde el puente de la calle Crystal Beach río abajo desde el lago Skegemog incluyendo el río Rapid hasta el puente de la calle Aarwood será ilegal utilizar anzuelos que no sean de una punta sin peso y que midan ½ pulgadas o menos desde la punta hasta la base.	4
Arenac	
Arroyos	Tipo
Ramal este del río Au Gres (drenaje Whitney) desde M-55 río abajo hasta la bahía de Saginaw.	3
Río Rifle desde la calle Sage Lake (T23N, R3E, S22) río abajo hasta la bahía de Saginaw.	3
Baraga	
Lagos	Tipo
Lago Roland	B
Arroyos	Tipo

Río Big Huron desde el puente Big Eric's (T52N, R30W, S35) río abajo hasta el lago Superior (T52N, R29W, S18).	4 BTRA
Río Falls desde US-41 hasta el lago Superior.	3
Río Otter desde la confluencia del puente norte y oeste del Río Otter río abajo hasta el río Sturgeon.	3
Río Ravine desde la calle Sicothe (T51N, R31W, S2) río abajo hasta la bahía Huron (T51N, R31W, S4).	4 BTRA
Río Silver desde las cataratas del río Silver (T51N, R32W, S26) río abajo hasta la bahía Huron (T51N, R31W, S18).	4 BTRA
Río Slate desde las cataratas del río Slate (1/2 milla río arriba desde la calle Skanee T51N, R31W, S9) río abajo hasta la bahía de Huron (T51N, R31W, S8).	4 BTRA
Río Sturgeon desde US-41 río abajo hasta la represa Prickett.	2
Río Sturgeon desde la represa Prickett río abajo hasta el lago. SC - Cerrado para la pesca - desde el 1 de abril hasta el 30 de junio desde la represa Prickett, río abajo hasta la desembocadura del arroyo Clear (T50N, R35W, S12).	3
Barry	
Lagos	Tipo
Lago Deep	B
Lago Gull	E
Arroyos	Tipo
Arroyo Augusta desde las salidas del lago Little Gilkey y Fair río abajo hasta la represa Knappen Mills.	4
Arroyo Bassett desde el lago Baker río abajo hasta la confluencia con el río Thornapple.	4
Río Coldwater desde el puente M-43 (T4N, R8W, S16) río abajo hasta el puente de la calle Freeport.	2
Río Coldwater desde la calle Freeport río abajo hasta la confluencia con el río Thornapple.	4

Arroyo Turner desde (T3N, R10W, S23) río abajo hasta la confluencia con el arroyo Baker (T3N, R10W, S9).	4
Bay	
Arroyos	Tipo
Río Saginaw	3
Benzie	
Lagos	Tipo
Lago Betsie desde M-22 hasta el lago Michigan.	F
Lago Crystal	E
Arroyos	Tipo
Río Betsie desde la calle Kurick río abajo hasta M-22. Todo el año - se permite solo una (1) trucha arcoíris de 20" o más según el límite de posesión diario. SC - Cerrado para la pesca - Represa Homestead del río Betsie - 16 de noviembre hasta el 31 de julio a menos de 100 pies de la barrera de lamprea y la instalación de paso de peces en T25N, R15W, S2. SC - Cerrado para la pesca - Represa Homestead del río Betsie - 1 de agosto hasta el 15 de noviembre a menos de 300 pies de la barrera de lamprea y la instalación de paso de peces. Normas especiales de cebos artificiales: 1 de agosto hasta el 15 de noviembre, vea pág. 8	4
Arroyo Otter desde la salida del lago Otter (T27N, R15W, S13) río abajo hasta el lago Michigan.	4
Río Platte desde el puente US-31 en el parque Veteran's Park río abajo hasta el lago Michigan. NOTA: El límite de posesión diario será de 1 trucha arcoíris desde la presa Upper Hatchery hasta el lago Michigan. Restricción de anzuelos: En el río Platte condado de Benzie, será ilegal utilizar anzuelos que no sean de una punta sin peso y que midan menos de 1/2" desde la punta hasta la base. SC - Cerrado para la pesca - a menos de 300 pies de la infraestructura de la presa superior cuando la presa esté colocada. SC - Cerrado para la pesca - cuando la presa esté colocada a menos de 300 pies de la presa inferior. SC - Cerrado para la pesca 1 de enero hasta el 31 de marzo desde el puente US-31 en el parque Veteran's Park río abajo hasta el lago Platte.	4

Berrien	
Lagos	Tipo
Lago Singer	C
Arroyos	Tipo
Arroyo Blue	4
Río Dowagiac (incluyendo el drenaje Dowagiac) desde la fuente río abajo hasta la confluencia con el río St. Joseph.	4
Cauce principal del río Galien el límite río abajo es el lago Michigan.	4
Solo el ramal sur del cauce principal del río Galien, el límite río abajo es la confluencia con el río Galien.	4
Río St. Joseph desde la línea estatal de Indiana río abajo hasta el lago Michigan.	3
Arroyo Townsend (T6S, R17W, S19), y el área de la desembocadura del lago Chapin, hasta un punto a 100 yardas por debajo de la desembocadura del arroyo Townsend en el lago Chapin), Restricción de anzuelos: Es ilegal utilizar anzuelos que no sean de una punta sin peso y que midan menos de 1/2" desde la punta hasta la base.	1
Branch	
Lagos	Tipo
Lago Cary	C
Arroyos	Tipo
Cauce principal del río Prairie desde la calle Bowers (T8S, R7W, S4) río abajo hasta la calle McKale (T7S, R9W, S8).	4
Calhoun	
Ramal sur del arroyo Rice desde la calle Concord río abajo hasta la confluencia del río Kalamazoo.	4
Arroyo Nottawa	4
Cass	
Lagos	Tipo
Lago Birch	B
Lago Harwood	C
Lago Hemlock	B
Arroyos	Tipo

Arroyo Curtis y afluentes	2
Arroyo Dowagiac desde la calle Mckenzie (T5S, R14W, S31) río abajo hasta M-62.	2
Arroyo Mill y afluentes desde la calle Preston (T7S, R12W, S7) río abajo hasta el embalse en T7S, R12W, S32.	4
Río Dowagiac (incluyendo el drenaje Dowagiac) desde la fuente río abajo hasta la confluencia con el río St. Joseph.	4
Charlevoix	
Lagos	Tipo
Lago Charlevoix (incluyendo el lago Round)	F
Lago Thumb (Louise)	B
Lago Walloon	B
Arroyos	Tipo
Río Bear desde el lago Walloon río abajo hasta el límite norte del puente peatonal al norte de la calle Lake Restricción de anzuelos: En el río Bear, desde el límite norte del puente peatonal al norte de la calle Lake río arriba hasta la represa de la calle Lake (T34N, R5W, S6), será ilegal utilizar anzuelos diferentes de los de una punta sin peso que midan menos de 1/2" desde la punta hasta la base.	4
Río Boyne desde la represa P. H. río abajo hasta el lago Charlevoix. Restricción de anzuelos: En el río Boyne desde la desembocadura río arriba hasta la represa (T32N, R5W, S5), será ilegal utilizar anzuelos diferentes de los de una punta sin peso que midan menos de 1/2" desde la punta hasta la base.	4
Río Jordan desde Graves Crossing (T31N, R6W, S32) río abajo hasta el lago Charlevoix.	4
Arroyo Medusa SC - Cerrado para la pesca - cuando esté colocada la presa. Afluente del lago Michigan (T34N, R8W, S28) e incluyendo un área del lago Michigan en un radio de 100 pies desde la desembocadura desde el arroyo Medusa.	

Cheboygan

Lagos	Tipo
Lago Hemlock	D
Lago Silver	B
Estanque Tower (desde la represa hasta M-68)	E
Lago Weber	B
Arroyos	Tipo
Río Cheboygan desde la represa Cheboygan río abajo hasta el lago Huron.	3
Río Maple desde la calle Woodland en el condado de Emmet río abajo hasta la desembocadura.	4
Arroyo Mill	4
Río Pigeon desde el camino ecuestre del campamento Elk Hill hasta las escalinatas del campamento Pine Grove.	GR p. 46
Río Pigeon desde las escalinatas del campamento Pine Grove (T33N, R1W, S17) hasta la calle East Mullet.	4
Río Sturgeon desde la calle Afton (también conocida como calle Webb o calle Wolverine) río abajo hasta la desembocadura del lago Burt.	4

Chippewa

Lagos	Tipo
Lago Dukés	B
Lago Highbanks	A
Lago Naomikong	A
Estanque Naomikong	A
Arroyos	Tipo
Arroyo Albany desde el puente debajo de la presa lamprea hasta el lago Huron.	4
Río Carp, cauce principal	4
Arroyo Halfaday desde la calle Lakeshore río abajo hasta el lago Superior.	4
Arroyo Pendill's desde la represa Second (T47N, R4W, S28) río abajo hasta el lago Superior.	4
Río Pine desde el puente H-40 río abajo hasta el lago Huron.	4

Crawford

Lagos	Tipo
Lago Bright	B
Lago Kneff	A
Lago Shupac	A
Arroyos	Tipo
Cauce principal del río Au desde Business Loop 75 (calle James) río abajo hasta Burton's Landing (T26N, R3W, S11).	2
Cauce principal del río Au Sable desde Burton's Landing río abajo hasta la calle South Wakeley Bridge (puente Wakeley).	GR p. 44
Cauce principal del río Au Sable desde la calle South Wakeley Bridge (puente Wakeley) hasta la calle McMasters Bridge (puente McMasters).	GR p. 44
Cauce principal del río Au Sable desde la calle McMasters Bridge (puente McMasters) río abajo hasta el tendido eléctrico en Rainbow Bend (T26N, R2E, S3).	4
Río Manistee desde la naciente río abajo hasta la calle del condado 612.	2
Río Manistee desde la calle del condado 612 hasta M-72.	GR p. 45
Río Manistee desde M-72 río abajo hasta la calle Sunset Trail (puente CCC T26N, R6W, S26).	GR p. 45
Ramal norte del río Au Sable desde Sheep Ranch río abajo hasta la confluencia con el cauce principal.	GR p. 44
Ramal sur del río Au Sable desde la calle del puente Chase (puente Chase) hasta Lower High Banks.	GR p. 44
Ramal sur del río Au Sable desde Lower High Banks río abajo hasta la confluencia con el cauce principal.	GR p. 44
Delta	
Lagos	Tipo
Lago Bear	A
Lago Carr	A
Estanques Carr	A
Estanque Kilpecker	A
Lago Norway	A

Lago Wintergreen	A
Estanque Zigmaul	A
Arroyos	Tipo
Río Bark desde la calle 9 (línea de sección entre T38N, R24W, S20 & 29) río abajo hasta el lago Michigan.	4
Río Big Fishdam desde el 2222 de la calle del condado (T41N, R18W, S9) río abajo hasta el lago Michigan.	4
Río Days desde el puente de la autopista M-35 río abajo hasta el lago Michigan.	4
Río Escanaba desde la represa Boney Falls río abajo hasta la desembocadura del arroyo Silver (T40N, R23W, S11).	GR p. 45
Río Ford desde el camino Northland Truck (T43N, R27W, S35) río abajo hasta el lago Michigan.	4
Río Rapid desde la calle del condado S-15 (T42N, R21W, S19) río abajo hasta el lago Michigan.	4
Río Sturgeon desde el puente de la calle del condado 442 (T42N, R20W, S13) río abajo hasta el lago Michigan.	4
Río Tacoosh desde el camino 29 (calle del condado G-24) río abajo hasta el lago Michigan.	4
Río Whitefish desde la calle 38 (U.S.F.S. 2236) río abajo hasta el puente US-2 en T41N, R21W, S28. Todo el año - se permite solo una (1) trucha arcoiris de 20" o más según el límite de posesión diario.	4
Dickinson	
Arroyos	Tipo
Río Ford desde el camino Northland Truck (T43N, R27W, S35) río abajo hasta el lago Michigan.	4
Eaton	
Arroyos	Tipo
Arroyo Sebewa y sus afluentes	4
Emmet	
Lagos	Tipo
Lago Walloon	B

Arroyos	Tipo
Río Bear desde el lago Walloon río abajo hasta el límite norte del puente peatonal al norte de la calle Lake. Restricción de anzuelos: En el río Bear, desde el límite norte del puente peatonal al norte de la calle Lake río arriba hasta la represa de la calle Lake (T34N, R5W, S6), será ilegal utilizar anzuelos diferentes de los de una punta sin peso que midan menos de 1/2" desde la punta hasta la base.	4
Río Carp Lake desde el puente en (T39N, R4W, S32) río abajo hasta el lago Michigan.	3
Río Maple desde la calle Woodland, condado de Emmet río abajo hasta la desembocadura.	4
Gladwin	
Arroyos	Tipo
Ramal norte del río Cedar desde (T20N, R2W, S2) río abajo hasta la confluencia con el río Cedar (T19N, R2W, S20).	4
Gogebic	
Lagos	Tipo
Lago Beatons	B
Lago Castle	A
Lago Cornelia	A
Lago Imp	B
Lago Moon	B
Lago Redboat	C
Arroyos	Tipo
Río Big Carp desde un punto a 100 yardas río abajo de Bathtub Falls (T50N, R45W, S1) hasta el lago Superior.	3
Río Black desde Rainbow Falls (T49N, R46W, S10) río abajo hasta el lago Superior.	3
Río Black desde US-2 río abajo hasta Rainbow Falls.	2
Arroyo Duck desde el puente Railroad (T44N, R39W, S16) hasta la confluencia con el ramal central del río Ontonagon.	GR p. 45

Río Little Carp desde Traders Fall (T50N, R45W, S2) río abajo hasta el lago Superior.	3
Arroyo Maple desde el puente en (T49N, R46W, S18) río abajo hasta el lago Superior.	3
Ramal central del río Ontonagon El límite río abajo es Agate Falls.	2
Arroyo Omans desde la calle del condado 505 río abajo hasta el lago Superior.	3
Río Presque Isle desde Manabezho Falls hasta el lago Superior.	3
Grand Traverse	
Lagos	Tipo
Lago Duck	B
Lago Elk	E
Lago Green	B
Lago Sand #1	C
Arroyos	Tipo
Río Boardman desde la calle Beitner río abajo hasta el lago Michigan. SC - Cerrado para la pesca - Cuando la presa está colocada desde el lado río abajo del puente de la calle Front hasta el lado río arriba del puente peatonal cerca de la presa del río Boardman en Traverse City.	4
Hillsdale	
Lagos	Tipo
Lago Bear	C
Lago Bird	C
Houghton	
Sistema de lagos Portage/Torch incluyendo el río Portage, canal Portage, entradas norte y sur.	BTRA
Lagos	Tipo
Lago Clear	D
Lago Penegor	A
Lago Perrault	D
Arroyos	Tipo
Río Big Traverse el límite río arriba es la calle Gay-Lake Linden.	3
Ramal este del río Ontonagon el límite río arriba es la autopista	3

Río Elm desde el puente de calle entre (T53N, R36W, S3 &10) río abajo hasta el lago Superior.	4
Río Graveraet desde la desembocadura del arroyo Deer (T54N, R36W, S2) río abajo hasta el lago Superior.	4
Río Little Elm desde la calle Agate (T53N, R36W, S6) río abajo hasta el lago Superior.	4
Río Otter desde la confluencia del puente norte y oeste del Río Otter río abajo hasta el río Sturgeon.	3
Río Pilgrim desde la autopista US-41 río abajo hasta el lago Portage (T54N, R33W, S5).	3 BTRA
Río Pilgrim y sus afluentes desde la naciente río abajo hasta la autopista US-41.	1 BTRA
Río Salmon Trout desde la represa Redridge río abajo hasta el lago Superior.	3
Río South Branch Elm desde el puente (T54N, R36W, S29 & S32) río abajo hasta el lago Superior.	4
Río Sturgeon desde US-41 río abajo hasta la represa Prickett.	2
Río Sturgeon desde la represa Prickett río abajo hasta el lago Superior. SC - Cerrado para la pesca - desde el 1 de abril hasta el 30 de junio desde la represa Prickett, río abajo hasta la desembocadura del arroyo Clear (T50N, R35W, S12).	3
Río Trap Rock el límite río arriba es la calle Cemetery (T56N, R32W, S29).	4
Huron	
Arroyos	Tipo
Arroyo Creek	3
Río Pigeon	3
Río Pinnebog	3

NORMAS DE TRUCHAS Y SALMONES CONTINENTALES

Ionía	
Arroyos	Tipo
Arroyo Fish desde la calle Sidney (T10N, R6W, S20) río abajo hasta la confluencia con el río Maple.	4
Prairie Creek Todo el año - se permite solo una (1) trucha arcoiris de 20" o más según el límite de posesión diario.	4
Arroyo Sebewa y sus afluentes	4
Iosco	
Arroyos	Tipo
Cauce principal del río Au Sable desde la represa Foote río abajo hasta el lago Huron. SC - Cerrado para la pesca - Todo el año desde la represa Foote hasta el límite río abajo de la acera de la represa.	3
Cauce principal del río Au Sable represa Alcona hasta el Río South Bridge.	4
Ramal este del río Au Gres (drenaje Whitney) desde M-55 río abajo hasta la bahía Saginaw SC - Cerrado para la pesca - desde el 1 de diciembre hasta el viernes antes del último sábado de abril entre la presa de lamprea de DNR y la calle Legget (T21N, R6E, S10).	3
Río Pine desde F-41 río abajo hasta el lago Huron.	3
Río Tawas	3
Arroyo Van Etten desde el lago Van Etten río abajo hasta la desembocadura.	3
Iron	
Lagos	Tipo
Lago Chicagon	B
Lago Deadman's	A
Lago Ellen	B
Lago Forest	D
Estanque Fortune	A
Lago Golden	B
Lago Killdeer	A
Lago on Three	B
Lago Madelyn	A
Lago Ottawa	B
Lago Skyline	A

Lago Spree	A
Lago Timber	D
Arroyos	Tipo
Cooks Run desde la autopista Forest US 16 hasta la confluencia con el ramal sur del Río Paint (T44N, R36W, S28).	GR p. 45
Río Paint, ramal sur desde la desembocadura de Cooks Run (T44N, R36W, S28) hasta la desembocadura del ramal norte del río Paint (T44N, R35W, S8).	GR p. 46
Isabella	
Arroyos	Tipo
Río Chippewa desde la salida del lago Isabella, (T15N, R6W, S35) condado de Isabella río abajo hasta la confluencia con el río Tittabawassee, (T14N, R2E, S21), condado de Midland.	3
Jackson	
Lagos	Tipo
Lago Farwell	C
Lago Swains	C
Arroyos	Tipo
Ramal sur del arroyo Rice desde la calle Concord río abajo hasta la confluencia del río Kalamazoo.	4
Kalamazoo	
Lagos	Tipo
Lago Gull	E
Lago Little Paw Paw	C
Lago Ruppert	C
Arroyos	Tipo
Arroyo Augusta desde las salidas del lago Little Gilkey y Fair río abajo hasta la represa Knappen Mills.	4
Arroyo Portage el límite río abajo de la calle Kilgore (T3S, R11W, S3).	4
Arroyo Silver desde el puente M-89 (T1N, R11W, S26) río abajo hasta la confluencia con el río Kalamazoo.	2

Kalkaska

Lagos	Tipo
Lago Bear	B
Lago Big Blue	B
Lago Big Guernsey	C
Lago Big Twin	C
Lago North Blue	B
Lago Starvation	C
Arroyos	Tipo
Río Manistee desde M-72 río abajo hasta la calle Sunset Trail (puente CCC T26N, R6W, S26).	GR p. 45
Río Manistee desde la calle Sunset Trail (puente CCC T26N, R6W, S26) río abajo hasta M-115.	4
Río Rapid desde el estanque Antrim (Rugg) río abajo hasta el río Torch. Restricción de anzuelos: Desde el 1 de mayo hasta el 1 de julio en el río Torch desde el puente de la calle Crystal Beach río abajo desde el lago Skegemog incluyendo el río Rapid hasta el puente de la calle Aarwood será ilegal utilizar anzuelos que no sean de una punta sin peso y que midan ½ pulgadas o menos desde la punta hasta la base.	4
Río Torch desde el lago Torch río abajo hasta el lago Skegemog. Restricción de anzuelos: Desde el 1 de mayo hasta el 1 de julio en el río Torch desde el puente de la calle Crystal Beach río abajo desde el lago Skegemog incluyendo el río Rapid hasta el puente de la calle Aarwood será ilegal utilizar anzuelos que no sean de una punta sin peso y que midan ½ pulgadas o menos desde la punta hasta la base.	4
Kent	
Arroyos	Tipo
Arroyo Ball El límite río abajo es la confluencia con el río Rogue.	4
Arroyo Buck El límite río abajo desde es la confluencia del río Grand.	4
Río Coldwater desde la calle Freeport río abajo hasta la confluencia con el río Thornapple.	4
Arroyo Nash El límite río abajo es la confluencia con el río Rogue.	4

Río Rogue El límite río abajo desde es la confluencia del río Grand. Todo el año - Desde la represa Rockford en la calle East Bridge río abajo hasta la confluencia con el río Grand solo se permite una (1) trucha arcoíris de 20" o más de límite de posesión diario.	4
---	---

Keweenaw

Lagos	Tipo
Lago Lost	D
Estanque sin nombre (T57N, R31W, S8)	A
Arroyos	Tipo
Río Big Traverse el límite río arriba es la calle Gay-Lake Linden.	3
Río Eagle el límite río arriba es la represa en Eagle River Village.	4
Río Fanny Hooe el límite río arriba es el lago Fanny Hooe.	4
Río Gratiot desde el punto (T57N, R32W, S19,20) río abajo hasta el lago Superior.	4
Arroyo Silver el límite río arriba es Falls (T58N, R32W, S26).	4
Río Silver el límite río arriba es la autopista M-26.	4
Río Tobacco el límite río arriba es la desembocadura del arroyo Black Brook.	4

Lake

Arroyos	Tipo
Río Little Manistee desde el camino North Peacock (puente Spencer's T19N, R13W, S5) hasta la calle Johnson's (puente Johnson's T20N, R14W, S24). SC - Cerrado para la pesca - 1 de enero hasta el 31 de marzo desde un punto a 300 pies río arriba hasta la presa de DNR hasta el puente Spencer's.	GR p. 45

Río Little Manistee desde la calle Johnson (puente Johnson's) río abajo hasta el límite con el lago Manistee, que se define como el tendido eléctrico que cruza río abajo hasta el puente de la calle Stronach (también conocida como calle Water en algunos mapas). SC - Cerrado para la pesca - 1 de enero hasta el 31 de marzo desde un punto a 300 pies río arriba de la presa de DNR hasta el puente Spencer's. Todo el año - desde la calle Johnson río abajo hasta 300 por sobre la presa del río Little Manistee - se permite solo una (1) trucha arcoiris de 20" o más según el límite de posesión diario. Normas especiales de cebos artificiales: 1 de agosto hasta el 15 de noviembre, vea pág. 8.	4
Río Pere Marquette desde M-37 hasta el límite río abajo de la rampa para botes en Gleason's Landing.	GR p. 46
Río Pere Marquette desde el límite río abajo de la rampa para botes en Gleason's Landing hasta el límite río arriba de la rampa para botes en Rainbow Rapids. Todo el año - desde el límite río arriba de la rampa para botes en Gleason's Landing río abajo hasta la calle Reek (puente Indian) - se permite solo una (1) trucha arcoiris de 20" o más según el límite de posesión diario. Normas especiales de cebos artificiales: 1 de agosto hasta el 15 de noviembre, vea pág. 8.	GR p. 46
Río Pere Marquette desde el límite río arriba de la rampa para botes en Rainbow Rapids (T18N, R14W, S27) río abajo hasta la calle Reek (puente Indian). Todo el año - se permite solo una (1) trucha arcoiris de 20" o más según el límite de posesión diario. Normas especiales de cebos artificiales: 1 de agosto hasta el 15 de noviembre, vea pág. 8.	4
Río Pine desde la ubicación de acceso público Elm Flats hasta la confluencia con el remanso de la represa Tippy.	2
Lapeer	
Arroyos	Tipo
Río Belle	4
Leelanau	
Lagos	Tipo
Lago Big Glen	E
Lago Lime	C

North Lake Leelanau	E
Arroyos	Tipo
Río Crystal desde la represa Fisher río abajo hasta el lago Michigan.	3
Río Leland (Carp)	3
Arroyo Shalda desde la salida del lago Little Traverse (T29N, R13W, S10) río abajo hasta el lago Michigan.	4
Lenawee	
Lagos	Tipo
Lago Allens	C
Lago Deep	C
Livingston	
Lagos	Tipo
Estanque Spring Mill, (área de recreación del lago Island): Sin pesca desde el 15 de marzo hasta el 31 de marzo. Pesca y liberación de truchas - solo cebos artificiales - 1 de abril hasta el viernes antes del último sábado en abril; desde el último sábado de abril hasta el 14 de marzo, límite de 5 peces, límite de tamaño mínimo de 8 pulgadas, no más de 3 peces de más de 15", pueden usarse cebos artificiales y naturales.	
Luce	
Lagos	Tipo
Lago Bennett Springs	A
Estanque Brockies (T46N, R11W, S1)	A
Lago Bullhead	A
Lago Camp 8	C
Lago Dairy	A
Lago Deer	D
Lago Holland	A
Lago Jack	A
Lago Little Whorl	A
Lago Moon	D
Lago Pratt	A
Lago Pretty	B
Lago Sid	D
Estanque Silver Creek	A
Lago Syphon	A
Lago Tank	B

Lago Trout	A
Lago Ward	A
Lago Wolverine	A
Arroyos	Tipo
Río Blind Sucker el límite río arriba es la represa Blind Sucker Flooding.	4
Río Two-Hearted desde la calle del condado 407 (punto High) río abajo del lago Superior.	4

Mackinac

Lagos	Tipo
Estanque Millecoquins	A
Arroyos	Tipo
Río Black el límite río arriba es el puente peatonal del camino Peters Truck.	4
Río Brevoort el límite río arriba es el lago Brevoort.	4
Cauce principal del río Carp	4
Río Crow límite río arriba es el desagüe del estanque Amadon.	4
Río Milakokia Puente Railroad del condado de Inland-Limestone (T41N, R13W, S1) río abajo hasta el lago Michigan.	4
Río Milakokia desde el puente H-40 río abajo hasta el lago Michigan.	4
Pine River desde el puente H-40 río abajo hasta el lago Huron.	4

Macomb

Arroyos	Tipo
Río Clinton desde la represa Yates sobre la calle Dequindre río abajo hasta el lago St. Clair.	4
Río North Branch Clinton desde la calle 32 Mile río abajo hasta la confluencia con el río Clinton.	4

Manistee

Lagos	Tipo
Lago Arcadia desde M-22 hasta el lago Michigan.	F
Manistee Lake desde el puente Railroad debajo de M-55 (T21N, R16W, S6) hasta el lago Michigan.	F
Lago Portage	F
Arroyos	Tipo
Arroyo Bear desde la calle del condado 600 (T23N, 14W, S6) río abajo hasta la confluencia con el río Manistee. Todo el año - se permite solo una (1) trucha arcoíris de 20" o más según el límite de posesión diario. Normas especiales de cebos artificiales: 1 de agosto hasta el 15 de noviembre, vea pág. 8.	3
Río Betsie desde la calle Kurick río abajo hasta M-22. Todo el año - se permite solo una (1) trucha arcoíris de 20" o más según el límite de posesión diario. Normas especiales de cebos artificiales: 1 de agosto hasta el 15 de noviembre, vea pág. 8.	4
Arroyo Bowns desde la calle St. Pierre río abajo hasta M-22.	4



<p>Río Little Manistee desde la calle Johnson (puente Johnson's) río abajo hasta el límite con el lago Manistee, que se define como el tendido eléctrico que cruza río abajo hasta el puente de la calle Stronach (también conocida como calle Water en algunos mapas). SC - Cerrado para la pesca 1 de septiembre hasta el 14 de noviembre y desde el 1 hasta el 31 de marzo desde un punto a 300 pies río abajo desde la presa DNR en T21N, R16W, S25 hasta el límite con el lago Manistee, que se define como el tendido eléctrico que cruza río abajo del puente de la calle Stronach (que también se conoce como calle Water en algunos mapas). SC - Cerrado para la pesca - Todo el año dentro de 300 pies de la presa de DNR, T21N, R16W, S25. SC - Cerrado para la pesca - 1 de enero hasta el 31 de marzo desde un punto a 300 pies río arriba hasta la presa de DNR hasta el puente Spencer's. Todo el año - desde la calle Johnson río abajo hasta 300 por sobre la presa del río Little Manistee - se permite solo una (1) trucha arcoiris de 20" o más según el límite de posesión diario. NOTA: El límite de posesión diario será de 1 la trucha arcoiris desde 300' río abajo hasta la presa del río Little Manistee hasta el límite con el lago Manistee, que se define como el tendido eléctrico que cruza río abajo del puente de la calle Stronach (también conocido como calle Water en algunos mapas). Normas especiales de cebos artificiales: 1 de agosto hasta el 15 de noviembre, vea pág. 8.</p>	4
<p>Río Manistee desde Hodenpyl Res. río abajo hasta el puente Red.</p>	4
<p>Río Manistee desde la represa Tippy río abajo hasta el puente Railroad debajo de M-55 (T21N, R16W, S6). Todo el año - se permite solo una (1) trucha arcoiris de 20" o más según el límite de posesión diario. Normas especiales de cebos artificiales: 1 de agosto hasta el 15 de noviembre, vea pág. 8.</p>	3
<p>Río Pine from Elm Flats Public Access Site to confluence with Tippy Dam backwaters.</p>	2
Marquette	
Lagos	Tipo
Lago Bass	B
Lago Big Trout	E

Lago Brocky	B
Lago Cedar	B
Lago Cranberry	A
Cuenca Forestville	B
Lago Island (T45N, R30W, S14)	A
Lago Just	A
Lago Arfelin	E
Lago Little Brocky	B
Lago Little Shag	B
Lago Moccasin	A
Lago Perch	B
Lago Rockingchair, Norte	D
Lago Rockingchair, Sur	D
Lago Section 13	A
Cuenca Silver Lake	B
Lago Slough	A
Lago South Kidney (T45N, R26W, S28)	D
Lago Sporley	E
Lago Strawberry	D
Lago Swanzy	A
Lago Twin (T45N, R30W, S23)	B
Arroyos	Tipo
<p>Cauce principal del río Big Garlic desde Forks (T49N, R27W, S12) río abajo hasta la calle del condado 550 (T50N, R26W, S33)</p>	4
<p>Afluentes del río Big Garlic desde la calle del condado 550 (T50N, R26W, S33) río abajo hasta el lago Superior (T50N, R26W, S21).</p>	1 BTRA
<p>Río Big Huron desde el puente Big Eric's (T52N, R30W, S35) río abajo hasta el lago Superior (T52N, R29W, S18).</p>	4 BTRA
<p>Río Carp desde la represa del lago Deer (T48N, R27W, S27) río abajo hasta el arroyo Morgan.</p>	2
<p>Río Carp desde el arroyo Morgan río abajo hasta el lago Superior. Todo el año - se permite solo una (1) trucha arcoiris de 20" o más según el límite de posesión diario.</p>	3

Río Chocoley desde la confluencia con el arroyo Big Creek (T47N, R24W, S9) río abajo hasta el lago Superior.	3
Río Ford desde T43N, R27W, S33 (condado de Dickinson) río abajo hasta el lago Michigan.	4
Arroyo Harlow desde el puente Railroad (T49N, R26W, S24) río abajo hasta el lago Superior.	4
Río Iron desde la represa del lago Independence (T51N, R27W, S13) río abajo hasta el lago Superior (T51N, R26W, S18).	4 BTRA
Río Little Huron desde el cruce del puente sin nombre hasta el límite sur de la sección 20 (T52N, R29W, S20) río abajo hasta el lago Superior (T52N, R29W, S17).	1 BTRA
Río Salmon-Trout desde Lower Falls (T51N, R28W, S13) hasta el lago Superior. No se permite la pesca - desde el 15 de agosto hasta el viernes antes del último sábado de abril.	1 BTRA
Mason	
Lagos	Tipo
Lago Pere Marquette desde la vieja autopista 31 hasta el lago Michigan.	F
Arroyos	Tipo
Río Big Sable desde Bridge Crossing (T19N, R15W, S3) río abajo hasta el lago Hamlin.	4
Río Big Sable desde la represa del lago Hamlin río abajo hasta el lago Michigan. Normas especiales de cebos artificiales: aplican desde el 1 de agosto hasta el 15 de noviembre, vea pág. 8.	3
Gran ramal sur del río Pere Marquette desde la confluencia de los arroyos Beaver/ Winnepesaug río abajo hasta la confluencia con el río Pere Marquette. Todo el año - se permite solo una (1) trucha arcoíris de 20" o más según el límite de posesión diario. Normas especiales de cebos artificiales: aplican desde el 1 de agosto hasta el 15 de noviembre, vea pág. 8.	4
Río Lincoln desde la confluencia de los ramales norte y sur del río Lincoln, (T19N, R17W, S32) río abajo hasta el lago Michigan.	3

Río Little Manistee desde la calle Johnson (puente Johnson's) río abajo hasta el límite con el lago Manistee, que se define como el tendido eléctrico que cruza río abajo hasta el puente de la calle Stronach (también conocida como calle Water en algunos mapas). SC - Cerrado para la pesca - 1 de enero hasta el 31 de marzo desde un punto a 300 pies río arriba hasta la presa de DNR hasta el puente Spencer's. Todo el año - desde la calle Johnson río abajo hasta 300 por sobre la presa del río Little Manistee - se permite solo una (1) trucha arcoíris de 20" o más según el límite de posesión diario. Normas especiales de cebos artificiales: 1 de agosto hasta el 15 de noviembre, vea pág. 8.	4
Río Pentwater y sus afluentes Normas especiales de cebos artificiales: aplican desde el 1 de agosto hasta el 15 de noviembre, vea pág. 8.	
Río Pere Marquette desde el límite río arriba de la rampa para botes en Rainbow Rapids (T18N, R14W, S27) río abajo hasta la calle Reek (puente Indian). Todo el año - desde el límite río arriba de la rampa para botes en Gleason's Landing río abajo hasta la calle Reek (puente Indian) - se permite solo una (1) trucha arcoíris de 20" o más según el límite de posesión diario. Normas especiales de cebos artificiales: 1 de agosto hasta el 15 de noviembre, vea pág. 8.	4
Río Pere Marquette desde la calle Reek (puente Indian) río abajo hasta la vieja autopista US-31. Todo el año - se permite solo una (1) trucha arcoíris de 20" o más según el límite de posesión diario. Normas especiales de cebos artificiales: 1 de agosto hasta el 15 de noviembre, vea pág. 8.	3
Mecosta	
Arroyos	Tipo
Río Little Muskegon	4
Río Muskegon desde US-10 río abajo hasta el punto de acceso público River Bend (T15N, R9W, S31).	4
Arroyo Tamarack	4
Menominee	
Arroyos	Tipo
Big Cedar River desde la represa del parque Veterans Memorial (T38N, R26W, S9) río abajo hasta el lago Michigan.	4

Río Ford desde T43N, R27W, S35 (condado de Dickinson) río abajo hasta el lago Michigan.	4
Arroyo Walton (río) desde la represa Westmann (T35N, R25W, S18) hasta el lago Michigan.	4
Midland	
Arroyos	Tipo
Río Chippewa desde la salida del lago Isabella, (T15N, R6W, S35) condado de Isabella río abajo hasta la confluencia con el río Tittabawassee, (T14N, R2E, S21), condado de Midland.	3
Tittabawassee River desde la ubicación de la represa Sanford río abajo hasta la confluencia con el río Saginaw. SC - Cerrado para la pesca - desde el 16 de marzo hasta el viernes antes del último sábado de abril entre la represa Sanford y la desembocadura del río Salt (T15N, R1W, S24). SC - Cerrado para la pesca - desde el 16 de marzo hasta el viernes antes del último sábado de abril entre la represa Dow y el puente Gordonville (T13N, R2E, S1).	3
Missaukee	
Arroyos	Tipo
Río Manistee desde la calle Sunset Trail (puente CCC T26N, RW, S26) río abajo hasta M-115.	4
Monroe	
Arroyos	Tipo
Río Huron desde la represa del lago Belleville en el condado de Wayne hasta el lago Erie.	4
Montcalm	
Lagos	Tipo
Lago Marl	C
Lago Nevins	C
Arroyos	Tipo
Arroyo Fish desde la calle Sidney (T10N, R6W, S20) río abajo hasta la confluencia con el río Maple.	4
Río Little Muskegon	4
Arroyo Prairie Todo el año - se permite solo una (1) trucha arcoiris de 20" o más según el límite de posesión diario.	4

Arroyo Tamarack	4
Montmorency	
Lagos	Tipo
Lago Avalon	B
Lago Clear	B
Lago McCormick	B
Arroyos	Tipo
Río Black desde la calle Tin Shanty Bridge río abajo hasta las escalinatas del lago Town Corner (T32N, R1E, S31).	GR p. 45
Arroyo Hunt (T29N, R3E) lagos East Fish, West Fish y Middle Fish, y 2,4 millas del arroyo Hunt desde la sección Z de mamparo sur hasta la línea del condado Montmorency-Oscoda, y todo el arroyo Fuller, todas las secciones 25-27 y 34-36 están cerrados para la pesca.	
Río Thunder Bay desde la represa de Atlanta hasta la confluencia del arroyo Sucker río arriba del estanque Hillman.	4
Muskegon	
Lagos	Tipo
Lago Duck desde la calle Nestrom hasta el lago Michigan.	F
Lago Mona desde US-31 hasta el lago Michigan.	F
Lago Muskegon desde M-120 hasta el lago Michigan.	F
Lago White desde la ruta comercial US-31 (en Whitehall) hasta el lago Michigan.	F
Arroyos	Tipo
Arroyo Cedar desde la calle River (T11N, R15W, S33) río abajo hasta la confluencia con el río Muskegon.	3
Cauce principal del arroyo Crockery desde la calle Moore (T10N, R13W, S4) en el condado de Muskegon río abajo hasta la confluencia con el río Grand (condado de Ottawa).	4

Río Muskegon desde la represa Croton río abajo hasta M-120. Todo el año - se permite solo una (1) trucha arcoíris de 20" o más según el límite de posesión diario. Normas especiales de cebos artificiales: 1 de agosto hasta el 15 de noviembre, vea pág. 8.	3
Ramal norte del arroyo Crockerly Cauce principal desde la avenida Kenowa (T10N, R13W, S36) río abajo hasta la confluencia con el cauce principal del arroyo Crockerly en Ravenna.	4
Río White desde la represa Hesperia río abajo hasta Lago White (ruta comercial US-31 en Whitehall) Normas especiales de cebos artificiales: 1 de agosto hasta el 15 de noviembre, vea pág. 8.	4
Newaygo	
Lagos	Tipo
Lago Condon	C
Arroyos	Tipo
Gran ramal sur del río Pere Marquette desde la confluencia de los arroyos Beaver/ Winnepesaug río abajo hasta la confluencia con el río Pere Marquette. Todo el año - se permite solo una (1) trucha arcoíris de 20" o más según el límite de posesión diario. Normas especiales de cebos artificiales: aplican desde el 1 de agosto hasta el 15 de noviembre, vea pág. 8.	4
Río Little Muskegon	4
Río Muskegon desde la represa Croton río abajo hasta M-120. Todo el año - se permite solo (1) trucha arcoíris de 20" o más según el límite de posesión diario. Normas especiales de cebos artificiales: aplican desde el 1 de agosto hasta el 15 de noviembre, vea pág. 8.	3
Río Rogue El límite río abajo es la confluencia del río Grand.	4
Arroyo Tamarack	4
Oakland	
Lagos	Tipo
Lago Maceday	C

Arroyos	Tipo
Río Huron desde 50 yardas por debajo de la represa del lago Proud (T2N, R8E, S18) hasta 100 yardas por debajo de la calle Wixom (T2N, R7E, S13).	GR p. 45
Arroyo Paint desde la calle Gunn hasta la calle Tienken	GR p. 46
Oceana	
Lagos	Tipo
Lago Pentwater desde la calle Long Bridge (B15) hasta el lago Michigan.	F
Lago Silver el límite río abajo es el lago Michigan.	F
Lago Stony desde la ensenada del arroyo Stony hasta el lago Michigan.	F
Arroyos	Tipo
Gran ramal sur del río Pere Marquette desde la confluencia de los arroyos Beaver/ Winnepesaug río abajo hasta la confluencia con el río Pere Marquette. Todo el año - se permite solo una (1) trucha arcoíris de 20" o más según el límite de posesión diario. Normas especiales de cebos artificiales: 1 de agosto hasta el 15 de noviembre, vea pág. 8.	4
Ramal norte del río Pentwater desde la calle Oceana río abajo hasta la confluencia con el cauce principal del río Pentwater. Normas especiales de cebos artificiales: 1 de agosto hasta el 15 de noviembre, vea pág. 8.	4
Ramal norte del río White desde la calle Arthur río abajo hasta la confluencia con el río White. Todo el año - se permite solo una (1) trucha arcoíris de 20" o más según el límite de posesión diario. Normas especiales de cebos artificiales: 1 de agosto hasta el 15 de noviembre, vea pág. 8.	4
Río Pentwater desde la represa Hart río abajo hasta la confluencia con el lago Pentwater (calle Long Bridge o B15). Normas especiales de cebos artificiales: aplican desde el 1 de agosto hasta el 15 de noviembre, vea pág. 8.	4

NORMAS DE TRUCHAS Y SALMONES CONTINENTALES


Río White desde la represa Hesperia río abajo hasta Lago White (ruta comercial US-31 en Whitehall) Normas especiales de cebos artificiales: 1 de agosto hasta el 15 de noviembre, vea pág. 8.	4
Ogemaw	
Lagos	Tipo
Lago George	B
Arroyos	Tipo
Río Rifle desde la calle Sage Lake (T23N, R3E, S22) río abajo hasta la bahía de Saginaw.	3
Ontonagon	
Lago Courtney	B
Lago Mirror	C
Estanque Trout Creek	B
Arroyos	Tipo
Río Big Iron desde la calle Koshak Puente (T49N, R43W, S2) río abajo hasta el lago Superior.	3
ramal este del río Ontonagon El límite río arriba es la autopista M-28.	3
Río East Sleeping desde el soporte del ferrocarril (T53N, R38W, S25) río abajo hasta el lago Superior.	3
Río Firesteel el límite (incluyendo el ramal este y oeste) río arriba es la autopista M-26.	3
Río Little Iron el límite río arriba es Nonesuch Falls (T50N, R43N, S1).	3
Ramal central del río Ontonagon El límite río abajo es Agate Falls.	2
ramal principal del río Ontonagon Agate Falls es el límite río arriba.	3
Río Misery el límite río arriba es el puente en T53N, R37W, S15.	3
Río Ontonagon	3
Río Union desde la calle South Boundary (T51N, R42W, S22) río abajo hasta el lago Superior.	4
Ramal oeste del río Big Iron desde el puente de la represa Burnt (T50N, R44W, S36) río abajo hasta la confluencia con el río Big Iron.	3

Para el río del ramal oeste del río Ontonagon el límite río arriba es la confluencia con el canal de la estación hidráulica Victoria (T50N, R39W, S29). SC - Cerrado para la pesca - 1 de abril al 10 de junio desde su confluencia con el canal de la estación hidráulica Victoria en SE1/4 de SW1/4 de T50N, R39W, S29 río arriba hasta la represa Victoria.	3
Osceola	
Lagos	Tipo
Lago Center	C
Arroyos	Tipo
Río Muskegon desde US-10 río abajo hasta el punto de acceso público River Bend (T15N, R9W, S31).	4
Oscoda	
Lagos	Tipo
Lago Crater	A
Lago Loon	B
Arroyos	Tipo
Cauce principal del río Au Sable desde la calle McMasters Bridge (puente McMasters) río abajo hasta el tendido eléctrico en Rainbow Bend (T26N, R2E, S3).	4
Cauce principal del río Au Sable desde la represa Mio hasta el tendido eléctrico Mio en (T26N, R3E, S7).	4



Cauce principal del río Au Sable hasta el tendido eléctrico Mio (T26N, R3E, S7) río abajo hasta la calle Evans (puente McKinley).	GR p. 44
Cauce principal del río Au Sable desde la calle Evans (puente McKinley) río abajo hasta el puente 4001.	2
Otsego	
Lagos	Tipo
Lago Big Chub	B
Lago Bridge	B
Lago Ford	D
Lago Heart	B
Lago Lost	D
Lago North Twin	D
Lago Pickerel	B
Lago Section Four	D
Lago South Twin	D
Lago West Lost	D
Arroyos	Tipo
Río Black desde la calle Tin Shanty Bridge río abajo hasta las escalinatas del lago Town Corner (T32N, R1E, S31).	GR p. 45
Río Manistee desde la naciente río abajo hasta la calle del condado 612.	2
Río Pigeon desde la calle Old Vanderbilt río abajo hasta el camino ecuestre del campamento Elk Hill (T32N, R1W, S10).	2

Río Pigeon desde el camino ecuestre del campamento Elk Hill hasta las escalinatas del campamento Pine Grove.	GR p. 46
Ottawa	
Lagos	Tipo
Lago Macatawa desde la avenida River hasta el lago Michigan.	F
Lago Pigeon desde la calle Lakeshore hasta el lago Michigan.	F
Arroyos	Tipo
Cauce principal del arroyo Crockery desde la calle Moore (T10N, R13W, S4) en el condado de Muskegon río abajo hasta la confluencia con el río Grand (condado de Ottawa).	4
Ramal norte del cauce principal del arroyo Crockery desde la avenida Kenowa (T10N, R13W, S36) río abajo hasta la confluencia con el cauce principal del arroyo Crockery en Ravenna.	4
Arroyo Sand	4
Presque Isle	
Lagos	Tipo
Lago Bear Den (T33N, R2E, S32)	B
Arroyos	Tipo
Río Ocqueoc desde el lago Barnhart hasta el lago Huron.	4
Swan River desde el puente US-23 río abajo hasta el lago Huron. SC - Cerrado para la pesca - Cuando esté colocada la presa - desde 300 pies por sobre la presa hasta la desembocadura (T35N, R6E, S20 & S29).	3
Río Trout desde la represa (T35N, R5E, S17) río abajo hasta el lago Huron.	3
Roscommon	
Lagos	Tipo
Lago Higgins	E
Saginaw	
Arroyos	Tipo
Río Saginaw	3



Río Tittabawassee desde la ubicación de la represa Sanford río abajo hasta la confluencia con el río Saginaw.	3
Schoolcraft	
Lagos	Tipo
Lago Banana	B
Lago Bear (Nineteen)	B
Estanque Kings	A
Lago Lost	A
Lago Ned's	D
Estanque Spring	A
Lago Twilight	D
Arroyos	Tipo
Río Fox desde el campamento del bosque estatal del río Fox (T46N, R14W, S11) hasta M-28.	GR p. 45
Río Manistique desde la represa Papermill río abajo hasta el lago Michigan.	4
Río Milakokia Puente Railroad del condado de Inland-Limestone (T41N, R13W, S1) río abajo hasta el lago Michigan.	4
St. Clair	
Arroyos	Tipo
Río Belle	4
Río Black desde la represa privada en el área de caza estatal de Port Huron río abajo hasta la confluencia con el río St. Clair.	3
Arroyo Mill El límite río abajo es la confluencia del río Black.	4
St. Joseph	
Arroyos	Tipo
Arroyo Curtis y afluentes	2
Arroyo Mill y afluentes desde la calle Preston (T7S, R12W, S7) río abajo hasta el embalse en T7S, R12W, S32.	4
Cauce principal del río Prairie desde la calle Bowers (T8S, R7W, S4) río abajo hasta la calle McKale (T7S, R9W, S8).	4
Afluente sin nombre (T6S, R10W, S26).	4

Van Buren	
Lagos	Tipo
Lago Shafer	C
Arroyos	Tipo
Cauce principal del río Black desde la confluencia del puente norte y sur hasta el lago Michigan.	3
Arroyo Brush (Excepto el drenaje del lago Reynolds) desde la avenida 63 río abajo hasta la confluencia con el río Paw Paw.	4
Río Dowagiac (incluyendo el drenaje Dowagiac) desde la fuente río abajo hasta la confluencia con el río St. Joseph.	4
Arroyo Pine el límite río abajo es la avenida 101 (T1N, R12W, S32).	4
Ramal sur del río Black desde el puente de la calle Hamilton (T2S, R16W, S1) río abajo hasta la confluencia con el cauce principal (T1S, R17W, S2). Tipo 1 desde el puente de la calle Hamilton hasta la represa Bangor City. Restricción de anzuelos: Ramal sur del río Black y todos sus afluentes río abajo de Breedsville (calle Mill) - será ilegal utilizar anzuelos que no sean de una punta sin peso y que midan 1/2" o menos desde la punta hasta la base.	3
Ramal sur del río Paw Paw (es decir el drenaje Gates o el ramal oeste) y sus afluentes río abajo hasta el puente de ferrocarril río abajo de I-94 (T3S, R14W, S14).	4
Wayne	
Arroyos	Tipo
Río Huron desde la represa del lago Belleville en el condado de Wayne hasta el lago Erie.	4
Wexford	
Arroyos	Tipo
Río Manistee desde la calle Sunset Trail (puente CCC T26N, R6W, S26) río abajo hasta M-115.	4
Río Pine desde la ubicación de acceso público Elm Flats hasta la confluencia con el remanso de la represa Tippy.	2



Logotipo del pasaporte de recreación

Pasaporte recreativo de Michigan

El pasaporte recreativo otorga acceso vehicular todo el año a los parques estatales y áreas recreativas de Michigan, lugares de acceso para botes de gestión estatal, campamentos en bosques estatales y estacionamiento en millas de caminos y otros espacios al aire libre.

Conozca más sobre el pasaporte recreativo: cómo obtenerlo, a dónde le da acceso y qué implica en Michigan.gov/RecreationPassport.



Conozca las habilidades, trucos y consejos necesarios para probar algo nuevo al aire libre de los profesionales con la academia de habilidades al aire libre de DNR.

Las clases en todo el estado ofrecen instrucción experta, equipos y enseñanza práctica para un rango de actividades, desde la caza y la pesca hasta ser mochilero, el avistamiento de pájaros y mucho más.

Michigan.gov/OutdoorSkills

Otras fuentes de información sobre pesca

Comisión de pesca de los Grandes Lagos:
GLFC.org

Fondo de pesca de los Grandes Lagos:
GLFT.org

Fly Fishers International:
flyfishersinternational.org

Asociación de botes alquilados de Michigan:
michigancharterboats.com

Consejo de truchas ilimitadas de Michigan:
MichiganTU.org

Asociación de pescadores de trucha arcoiris y salmón de Michigan:
MichiganSteelheaders.org

Michigan Sea Grant:
MichiganSeaGrant.org

Clubes unidos de conservación de Michigan:
MUCC.org

Fundación de canotaje y pesca recreativas:
TakeMeFishing.org

Chippewa Ottawa Autoridad de recursos:
1836CORA.org

Comisión de peces nativos y vida silvestre de los Grandes Lagos:
GLIFWC.org

Información de peces para consumo seguro del Departamento de Salud y Servicios Humanos de Michigan:
Michigan.gov/EatSafeFish

¿Busca una nueva ubicación para pescar?



Visite Michigan.gov/Fishing para buscar caminos de truchas, aguas para pesca familiar, mapas de pesca en los Grandes Lagos y pesca en ubicaciones por región.

Visite Michigan.gov/DNRLaws para ver la versión digital de este cuadernillo para ver las normas y regulaciones más actualizadas.

- Descargue y utilice la guía andando
 - ◇ Lleve las normas de pesca con usted en su viaje por el agua. Visite Michigan.gov/DNRLaws para ver videos que explican cómo acceder de forma conveniente a la guía de pesca en su teléfono o dispositivo móvil, y llévelos con usted a donde vaya.

Plantas y animales acuáticos invasivos

Las aguas de Michigan están amenazadas por plantas y animales acuáticos invasivos que afectan de forma negativa la pesca y el daño económico y natural de los recursos del estado. Las especies como el mejillón cebra, gobio redondo, lamprea marítima, acericina, el mordisco de rana, filigrana mayor y cangrejo oxidado provocan daños considerables en nuestras aguas y otras están en puerta. El DNR trabaja junto con el Departamento de Medio Ambiente, Grandes Lagos y Energía (EGLE, por sus siglas en inglés) y el Departamento de Agricultura y Desarrollo Rural (MDARD, por sus siglas en inglés) para prevenir, detectar y controlar las especies invasivas, cuando es posible.

Puede ayudar a reducir la propagación de las especies invasivas eliminando las carnadas en la basura, limpiando los equipos antes de dejar las masas de agua e informando cualquier especie posiblemente invasiva en **Michigan.gov/Invasives**.

Las siguientes ilustraciones muestran algunas de las especies acuáticas más invasivas que amenazan Michigan:

Cangrejo rojo americano

marcas sobresalientes de rojo brillante que cubren el cuerpo y las tenazas



Forma de reloj de arena toques en el medio

Triángulo oscuro en la cola

2-7" de largo

Ilustración de Joseph R. Tomelleri ©


Mordisco de rana

Hojas flotantes: redondas o en forma de corazón, del tamaño de una moneda de plata de un dólar



Ilustración de Bruce Kerr

Caracol de barro neozelandés

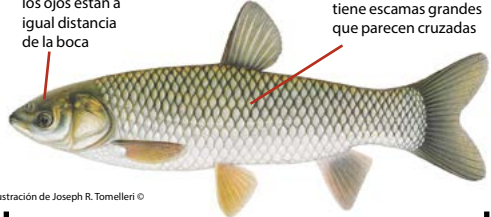


Largo promedio: 1/8" / Marrón con 5 espirales / Se encuentra generalmente en los arroyos de agua fría

Imágenes cortesía de MN Sea Grant y USGS

Carpa herbívora

los ojos están a igual distancia de la boca

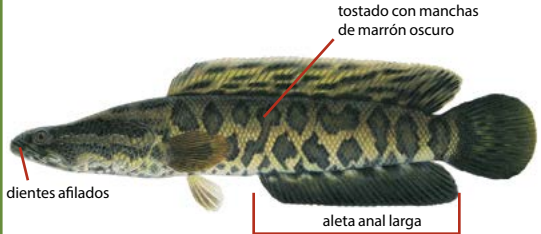


tiene escamas grandes que parecen cruzadas

Ilustración de Joseph R. Tomelleri ©

Puede medir más de 5 pies

Pez culebra



tostado con manchas de marrón oscuro

dientes afilados

aleta anal larga

NO SE DEJE ENGAÑAR por estas especies nativas parecidas

Lota



espinas dorsal dividida

barbilla

aletas pélvicas cerca de las branquias y las aletas pectorales

aleta anal larga

Los machos tienen manchas negras en la base de la cola

Amia calva



aletas pélvicas traseras desde las branquias y las aletas pectorales

aleta anal corta

Ilustración de Joseph R. Tomelleri ©



Identificación de carpas invasivas

Las carpas adultas plateadas y de cabeza grande son peces grandes que pueden identificarse con facilidad por la posición de sus ojos. Ambas especies tienen ojos por debajo de una línea desde la bifurcación de la cola hasta la boca. La carpa juvenil invasiva puede confundirse fácilmente con los piscardos y puede encontrar uno en su balde de carnada. Se recuerda a los pescadores eliminar cualquier carnada sin usar en la basura.

Si cree que ha visto o atrapado una carpa invasiva **NO LA LIBERE. TOMA UNA FOTOGRAFÍA** y visite **Michigan.gov/Invasives** para completar un formulario de informe de carpas invasivas en línea, o llamando al DNR al 517-284-5830.

Carpa de cabeza grande adulta

Ojos por debajo de la boca



Hasta 5 pies

Carpa de cabeza grande juvenil



Borde del estómago

Un borde notorio del estómago sin escamas, que se extiende desde la aleta pélvica hasta la aleta anal. Los ojos se encuentran por debajo de la línea y se extienden desde la cola hasta el hocico.


Carpa plateada adulta

Ojos por debajo de la boca



Hasta 3 pies

Carpa plateada juvenil



Borde del estómago

Un borde notorio del estómago sin escamas, que se extiende desde las branquias hasta la aleta anal.

Los ojos se encuentran por debajo de la línea y se extienden desde la cola hasta el hocico.

Ilustraciones de la carpa invasiva adulta de Joseph R. Tomelleri ©

Ilustraciones de la carpa invasiva juvenil de Emily Damstra ©

¡Ayude a detener la propagación!

¡Es la ley!

NO lance o transporte una embarcación o remolque a menos que no tengan organismos acuáticos, incluyendo plantas.

NO transporte una embarcación sin eliminar todos los tapones y el agua del pantoque, los tanques de balastos y los pozos.

NO libere la carnada sin usar en el agua.

NO mueva peces ni partes de peces de una masa de agua a otra.

Pasos **recomendados** para evitar la introducción y la propagación de especies invasivas y las enfermedades de los peces:

- **LIMPIE** su bote, remolque, botas y equipos.
- **DRENE** los pozos, pantoques y todas las aguas retirando el tapón.
- **SEQUE** los botes y equipos durante cinco días antes de llevarlo a una nueva masa de agua.
- **ELIMINE** la carnada sobrante en la basura.
- **COMPRA** carnada viva de un vendedor de carnada o recójala de la misma masa de agua donde pescará.



El DNR remarca la importancia de informar cualquier cosa inusual que vea, incluyendo los peces sin identificar. Los pescadores deberían anotar el día, el horario y la ubicación del descubrimiento y tomar una fotografía, en lo posible. Envíe esos informes visitando **Michigan.gov/Invasives**.

Información sobre torneos de pesca

Lo siguiente deberá registrarse en línea utilizando el sistema de información de pesca en Michigan del DNR:

1. Todos los torneos de pesca de róbalo
2. Todos los torneos de pesca de luciopercas
3. Todos los eventos de pesca competitiva que se enfoquen en los muskallongas americanos

Los torneos y eventos de pesca competitiva de muskallonga americano deben registrarse en línea en: www.mcgi.state.mi.us/fishingtournaments. Los directores del torneo deberán verificar a todos los participantes del torneo y proporcionar un recibo de registro único a todos los pescadores participantes. Los directores del torneo deberán informar los resultados del torneo al DNR antes del 31 de diciembre cada año.

Se considera que los torneos de pesca son aquellos que cumplen con todos los criterios a continuación (a) la determinación de un ganador se basa en el pesos o largo acumulados de la especie de pez en la que se enfoca pescada por un pescador o equipo de pescadores; (b) ocurre durante un período definido, que puede ser de uno o varios días, pero no sobrepasar los cinco días, (c) está anclado en un único punto de acceso para botes o en un lugar cercano designado donde se pesarán o inscribirán los peces capturados por los pescadores o equipos participantes, o desde donde el grupo organice la prueba de cualquier otro modo; (d) se limita una sola masa de agua o masas de aguas conectadas [por ejemplo: el lago St. Clair, el río Detroit y el lago Lake Erie] a los que se acceda mediante un lugar de acceso común.

Un torneo de pesca **no** es donde se determina el ganador o una distribución de premios únicamente según uno o más de los siguientes criterios: (a) quién atrapó el pez más grande o un premio de alguna coordinación de peces grandes; (b) quién capturó el pez más pequeño; (c) quién capturó el primer pez; (d) quién capturó más especies de peces; o (e) cualquier otro formato que no implique un pescador o equipo de pescadores que ingresen un peso acumulado o largo de la especie en la que se enfoca.

Se considera un evento de pesca competitiva aquél que sea cualquier otra competencia organizada entre pescadores y que implique la distribución de premios o la declaración de un ganador, y que no sea definido como torneo de pesca. Para obtener más información, consulte el decreto de pesca 250 en Michigan.gov/FishingTournaments.

El público puede utilizar el sistema de información de torneos de pesca donde y cuando se programen torneos de pesca.

Registro de botes

Para ver información sobre el registro de botes, vea el "Manual de leyes y responsabilidades de canotaje en Michigan" disponible en línea en Michigan.gov/Boating. Los registros de botes son gestionados a través de la Secretaría de Estado.

Alternativas de plomo

El DNR les recuerda a los pescadores que el plomo puede provocar la muerte si es ingerido por mamíferos y aves. Hay alternativas no tóxicas para el plomo, como el latón, bismuto, acero y aleación de tungsteno y níquel para su uso en anzuelos, pesos y otros equipos. Puede encontrar estos materiales en las tiendas de artículos deportivos establecidas o en línea.

Chozas para pesca en hielo

Una persona que coloca una choza de pesca en hielo para pescar deberá incluir de forma permanente su nombre y dirección **O** el número de licencia de conducir **O** el número de tarjeta deportiva de DNR en **TODOS LOS LADOS** de la choza en letras alfanuméricas legibles que tengan al menos 2" de alto. Las letras deberán ser fácilmente visibles y constantes, con material no soluble al agua. La información que identifica al propietario debe encontrarse en la choza y no puede colocarse en cartón u otro material adjunto a la choza. Las carpas u otros refugios temporales deben eliminarse del hielo al concluir cada actividad de pesca de cada día y no requieren identificación.

Las personas que coloquen una choza en las aguas de la **península superior** deberán retirarla antes de la medianoche del 31 de marzo cada año. Las personas que coloquen una choza en las aguas limítrofes entre Michigan y Wisconsin deberán retirarla antes de la medianoche del 15 de marzo cada año (vez páginas 24-25).

Las personas que coloquen una choza en las aguas en los condados de **Alcona, Alpena, Antrim, Arenac, Bay, Benzie, Charlevoix, Cheboygan, Clare, Crawford, Emmet, Gladwin, Grand Traverse, Iosco, Isabella, Kalkaska, Lake, Leelanau, Manistee, Mason, Mecosta, Midland, Missaukee, Montmorency, Newaygo, Oceana, Ogemaw, Osceola, Oscoda, Otsego, Presque Isle, Roscommon o Wexford** deberán retirarla antes de la medianoche del 15 de marzo cada año. Las personas que coloquen una choza en las aguas de **la parte restante de la península inferior** deberán retirarla antes de la medianoche del 1 de marzo cada año. Las chozas para pesca en hielo ubicadas en el **lago St. Clair** deberán retirarse antes del atardecer del primer domingo tras el 20 de febrero cada año. En todas las áreas, una choza deberá retirarse si las condiciones del hielo se vuelven poco seguras,

independientemente de la fecha. Tras todas las fechas mencionadas, una choza deberá retirarse al final de la actividad de pesca cada día.

Parásitos y enfermedades de los peces

En ocasiones los pescadores capturan un pez con manchas negras del tamaño de la punta de un alfiler lo cual hace que el pez tenga una apariencia de estar salpicado de pimienta, o pueden capturar un pez que tiene larvas blancas o amarillentas debajo de la piel o la carne. Las percas amarillas capturadas en las aguas menos profundas de los Grandes Lagos suelen contener gusanos rojos enredados en la cavidad bucal. Estas condiciones son provocadas por parásitos comunes de los peces. Los peces con estos parásitos son seguros para su consumo porque los parásitos mueren al cocinarlos. Los parásitos de manchas negras y gusanos amarillos son los más comunes en róbalo, peces luna (todas las especies) y lucios europeos. También puede encontrar estos parásitos en otras especies de peces. Los gusanos rojos son específicos de las percas amarillas.

Es común que los pescadores capturen luciopercas con masas rosadas, blanquecinas o amarillentas parecidas a verrugas en el cuerpo y en las aletas. Estas marcas son provocadas por virus de peces, entre los cuales el más común se denomina linfocistosis. Es principalmente una enfermedad de la piel, y no suele afectar la carne. La linfocistosis no es perjudicial para los humanos y es seguro consumir los peces afectados. Despellejar el pez suele eliminar todo el tejido enfermo. Si un pez de tamaño legal está muy afectado y parece estéticamente desagradable, debería retenerse para eliminarlo porque un pez liberado solo contagiará el virus. Tenga en cuenta que si retiene un pez para eliminarlo, sigue siendo parte de su límite de posesión diario.

El lucio europeo de algunas aguas puede ser capturado con tumores externos de distintos tamaños y colores que pueden ser blanquecinos, color crema, rosado o rojo. En las etapas avanzadas, los tumores son llagas abiertas desagradables con un tinte rojizo y suelen denominarse llagas rojas. Estos tumores son provocados por un virus natural específico para los lucios europeos y los muskallongas americanos. No está confirmado que la enfermedad sea contagiosa para otros animales o humanos; sin embargo, los peces afectados son estéticamente desagradables y no deberían consumirse. Los peces afectados (de tamaño legal) deberían retenerse para su eliminación ya que un pez liberado puede contagiar la infección a otro pez. Tenga en cuenta que si retiene un pez para eliminarlo, sigue siendo parte de su límite de posesión diario. Se anima a los pescadores a informar los peces que se vean poco comunes o que tengan lesiones o patógenos utilizando el formulario de especies acuáticas enfermas o muertas en Michigan.gov/EyesinTheField.

Mortalidad de peces de temporada

Durante todo el año, no es común encontrar peces muertos o que estén muriendo en los estanques y lagos en todo el estado. Ocurren muchos incidentes por causas naturales como las muertes de invierno, provocadas por una falta de suministro de oxígeno que coincide con la abundante nieve y la cobertura de hielo; estrés (ocasionados por los niveles bajos de oxígeno); periodos de incremento rápido inusual de la temperatura o el estrés natural asociado desovación. Las muertes pueden tomarse como la forma en que la naturaleza reduce la población de peces y selecciona aquellos peces que pueden sobrevivir mejor. Si sospecha que una muerte de peces es provocada por causas no naturales, complete el formulario de especies acuáticas enfermas o muertas en Michigan.gov/EyesinTheField.

Encuentre fechas de pesca gratuitas en fines de semana en Michigan.gov/FreeFishing



Dos fines de semana al año, las familias y amigos pueden disfrutar una de las mejores actividades al aire libre de Michigan, la pesca, ¡de forma gratuita!

No es necesaria una licencia de pesca para esos días. Los residentes y visitantes de fuera del estado pueden disfrutar la pesca tanto en aguas continentales como en los Grandes Lagos para todas las especies de peces. Aún aplicarán todas las normas de pesca. En estos fines de semana la tarifa de pasaporte de recreación en todos los parques estatales de Michigan y las áreas de recreación también estará anulada.

Visite Michigan.gov/FreeFishing para obtener más información sobre los fines de semana de pesca gratuita.

Gracias por comprar una licencia de pesca en Michigan

Cada año se estima que dos millones de residentes y no residentes de Michigan pescan en las áreas de Michigan. La pesca recreativa es el mayor uso y el más valorado de los recursos de pesca del estado. El impacto económico de la pesca deportiva tiene un exceso anual de \$4 mil millones y proporciona más de 38.000 empleos. La misión de la división de pesca de DNR es proteger y mejorar la vida acuática y los hábitats de Michigan para el beneficio de generaciones actuales y futuras. Los ingresos de la venta de licencias de pesca y caza apoyan las actividades del DNR para mejorar los recursos naturales de Michigan. Las ventas de licencias también incrementan los ingresos federales del estado de Michigan para la gestión de estos recursos. Ayuda a apoyar los abundantes recursos naturales de Michigan comprando una licencia de pesca y caza cada año. Conozca más en Michigan.gov/ItsYourNature o Michigan.gov/DNR/About/Funding.

Presupuesto de apropiación de la división de pesca:

Año fiscal 2023-2024 (\$34.520.800)

Fuentes de financiación

Fondo de protección de caza y pesca:
\$20.697.900 (60%)

Los fondos provienen principalmente de los ingresos de licencias de pesca y caza y todos los fondos se destinan a las operaciones relacionadas con la pesca y la caza.

Fondos federales: \$11.849.600 (34%)

Nuestra fuente principal de financiación federal es el programa de fondos de restauración de pesca deportiva, que proviene de un impuesto selectivo al consumo de equipos de pesca y una parte de la recaudación del impuesto federal de combustible atribuida a los botes de motor. Michigan recibió \$12,9 millones en el año fiscal 2023 (el octavo más alto del país) según una fórmula de distribución de áreas de tierra y agua y la cantidad de portadores de licencia de pesca en el estado. De este monto, \$10,9 millones se utilizaron para los programas de la división de pesca. Los \$1,9 millones restantes fueron utilizados por la división de parques y recreación para proyectos que apoyan el acceso de botes.

Otros fondos: \$1.973.300 (6%)

Fondo general estatal/fondos para propósitos generales, acuerdos de litigación y privados

Apropiaciones del programa (Total: \$34.520.800)

Administración de recursos de pesca: \$23.149.300 (67%)

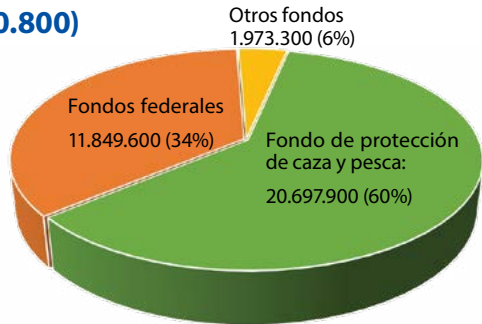
Los gastos son para proteger y mantener las aguas continentales y de los Grandes Lagos, y las comunidades de pesca.

Programa de producción de pesca: \$10.736.100 (31%)

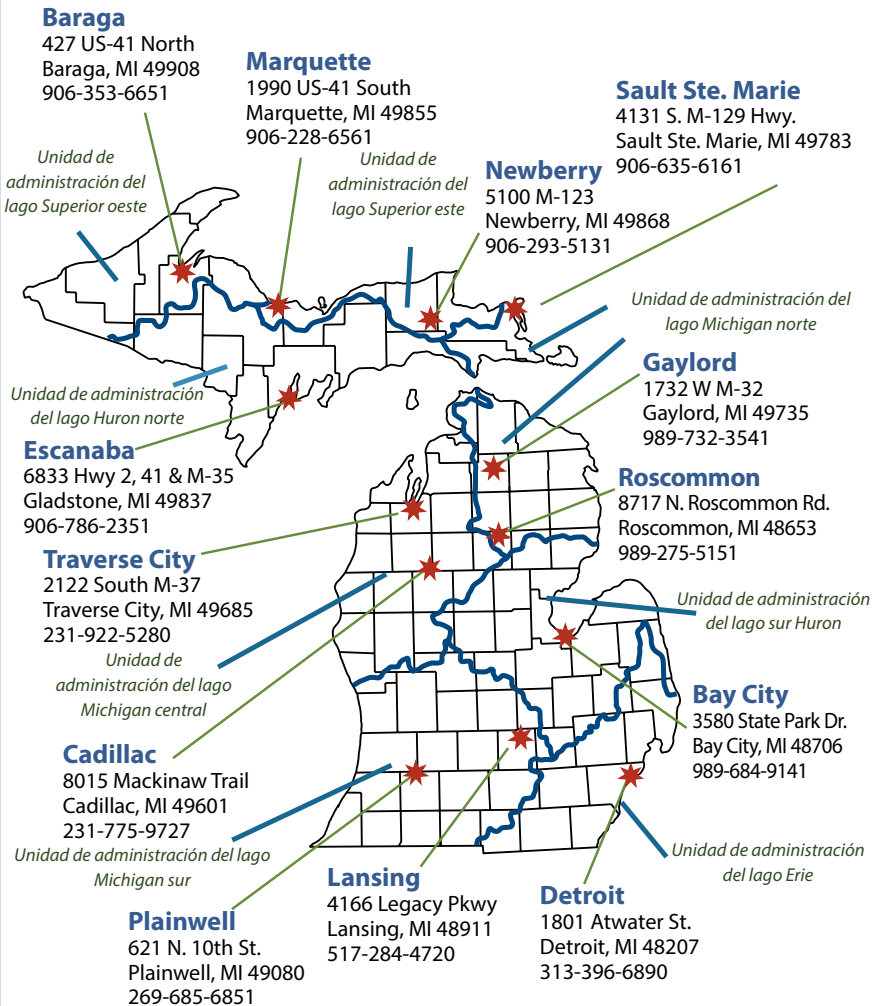
Los gastos son para la incubación, crianza y transporte de peces necesarios para la gestión de ambos en la pesca continental y en los Grandes Lagos.

Programa de mitigación de recursos acuáticos: \$635.400 (2%)

Los gastos son para la mitigación de los daños relacionados con los acuerdos de violaciones de permisos en las aguas de Michigan. Los fondos se usan para la rehabilitación de hábitat de peces, para la protección de hábitats intactos como compensación por los daños, y para mejorar el acceso de pesca.



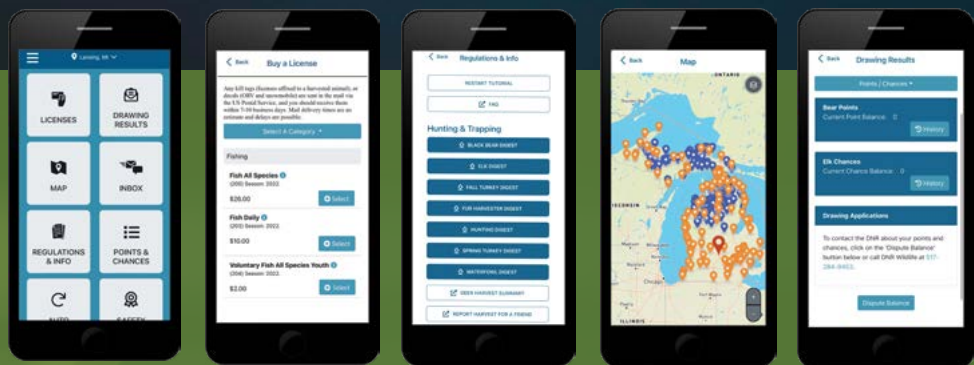
Centros de servicio al cliente de DNR



La estructura organizativa de la división de pesca se basa en las cuencas de los Grandes Lagos utilizando las cuencas como la unidad fundamental de administración ecológica. Consulte Michigan.gov/Fishing para ver posibles cambios.

RAP (Informar posible caza ilegal -- llame o envíe un mensaje de texto): 800-292-7800

La última incorporación a su caja de aparejos



Michigan DNR Hunt Fish, una aplicación oficial del Departamento de Recursos Naturales de Michigan, le proporciona una forma móvil para comprar y guardar sus licencias, informar pescas, acceder a las normas y obtener las últimas actualizaciones de caza y pesca.

Nunca ha sido más fácil obtener licencias e información del DNR - descargue la aplicación y comience hoy.

Disponible en Google Play o App Store.

